



Chaco Culture National Historical Park

Le Chaco Culture National Historical Park doit sa renommée à la présence de vestiges architecturaux provenant de la culture des Pueblos ([Anasazis](#)), contraints de quitter la région au XII ème siècle, sans doute en raison d'une importante sécheresse.

Un ensemble de plus de 300 sites, dont 13 sites majeurs, constituent l'un des plus remarquables témoignages archéologiques des États-Unis, notamment par la mise en place d'un système d'irrigation important et d'un réseau routier, dont certaines parties sont aujourd'hui encore visibles.

Pueblo Bonito (photo ci-dessous), contenant plus de 30 chambres circulaires souterraines appelées [kivas](#) (chambres cérémonielles), est le site le mieux préservé.



Pendant plus de 2 000 ans, les peuples pueblo ont occupé une vaste région au sud-ouest des États-Unis. Chaco Canyon, grand foyer de la culture ancestrale pueblo entre 850 et 1250, était un centre cérémoniel, commerçant et politique de la région préhistorique des Four Corners.

Chaco est remarquable par ses bâtiments publics et cérémoniels monumentaux et son architecture caractéristique qui en font un ancien centre cérémoniel unique en son genre.

Malgré la beauté sauvage de ce canyon, curieusement, la plupart des guides n'en font aucune mention (c'est pas plus mal car ça le préserve du tourisme de masse).

En bref

Localisation : Nord ouest du Nouveau Mexique

Ville la plus proche : Nageezi

Superficie : 140 km²

Altitude moyenne : 1880 mètres

Type : National Historical Park

Particularités : Pendant plus de 2 000 ans, les peuples pueblo ont occupés une vaste région au sud-ouest des Etats-Unis. Chaco Canyon, grand foyer de la culture ancestrale pueblo entre 850 et 1250, était un centre cérémoniel, commerçant et politique de la région préhistorique des Four Corners. Chaco est remarquable par ses bâtiments publics et cérémoniels monumentaux et son architecture caractéristique qui en font un ancien centre cérémoniel unique en son genre.

Contact : Chaco Culture National Historical Park P.O. Box 220 Nageezi, NM 87037 Tel : (505) 786-7014

Lien officiel : <http://www.nps.gov/chcu/index.htm>

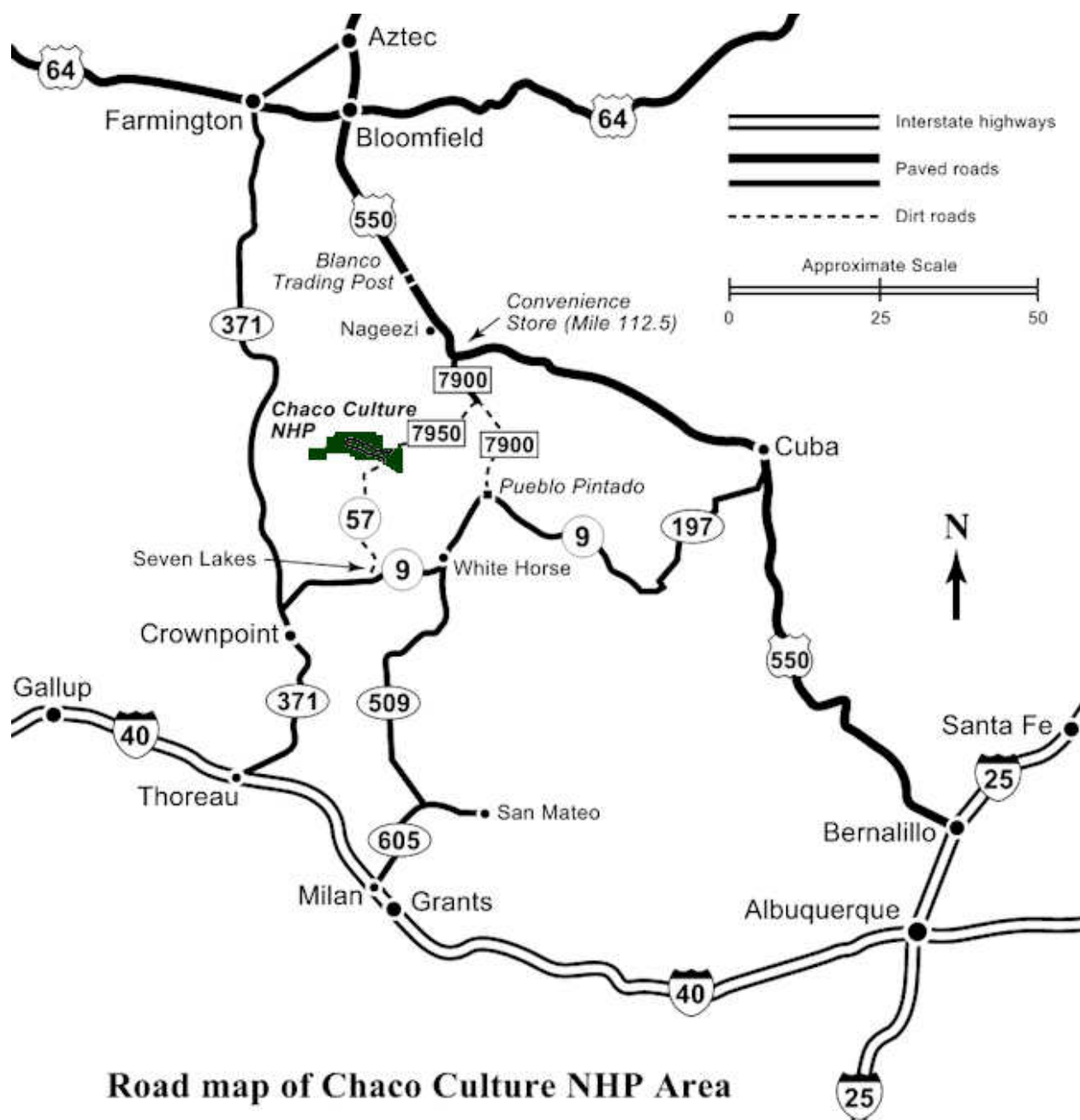
[Site classé au patrimoine mondial de l'UNESCO](#)

Accès

Le Chaco Canyon se situe au nord ouest du Nouveau Mexique.

Il est relativement difficile d'accès. On ne peut y accéder que par des chemins de terres (praticable avec un véhicule de tourisme si il n'y a pas eu d'intempéries).

Par le sud ou par le nord rejoindre la CR (County Road) 7900 puis la CR 7950. Aucun transport public ne mène au parc.



Road map of Chaco Culture NHP Area

Attention en cas d'intempéries les chemins pour accéder au Chaco Canyon peuvent être impraticables même avec un 4x4.

Prix d'entrée

Le prix d'entrée est fixé à 8 dollars par véhicule.

Information

Le ticket d'entrée est valable 7 jours pour le véhicule (que vous soyez seul ou 5). Vous pouvez aussi vous procurer le [Pass America the beautiful](#).

Temps de visite

Comptez une journée minimum pour visiter le Chaco Canyon.

Information

Votre premier arrêt devrait être le visitor center du parc. C'est là que se trouvent toutes les informations relatives au parc. Vous y trouverez des brochures avec la carte du parc. Les rangers sont là pour vous. N'hésitez pas à leur poser des questions. Vous trouverez aussi souvent une petite librairie, quelquefois des expos et des films projetés.

Visites, points de vue

Le musée dans le Visitor Center propose des expositions sur l'histoire culturelle de Chaco Canyon.

Six grands sites Pueblos sont le long des 15 kilomètres de la Canyon Loop Drive, la route qui serpente dans le parc. Pour voir les autres sites, vous devrez laisser votre véhicule à Pueblo del Arroyo et poursuivre à pied sur le Penasco Blanco Trail.

Canyon Loop Drive

Una Vida



Una Vida sera votre premier arrêt. Il est situé juste à côté du visitor center.

Una Vida est une "grande maison", un grand bâtiment public de plusieurs étages avec une grande kiva.

Una Vida existe aujourd'hui dans un état quasi-naturel de conservation, sans vandalisme majeur, et avec seulement les fouilles et des réparations mineures de conservation.

Sa construction a été lancée autour de l'an 850, à peu près au même temps que Pueblo Bonito, qui est de cinq kilomètres plus loin.

Comptez 45 minutes aller retour avec des pétroglyphes sur le trajet.

Hungo Pavi



Hungo Pavi est une grande maison non excavée contenant plus de 150 chambres, une grande Kiva, et une place close.

Chetro Ketl



Le sentier à travers Chetro Ketl fait 800 mètres aller-retour. Il est en gravier mais surtout, il grimpe fortement par endroit.

Chetro Ketl est la deuxième grande maison du Chaco. Le site couvre plus de 3 hectares, et contient une grande kiva et des kivas surélevées.

Pueblo Bonito



Le sentier à travers Pueblo Bonito fait 900 mètres aller-retour.

Il contient plus de 30 chambres circulaires souterraines appelées kivas (chambres cérémonielles), au moins 650 chambres, et est le site le mieux préservé.

Pueblo Bonito est divisé en deux sections par un mur aligné précisément, du nord au sud, par la place centrale. Une grand Kiva est placé de chaque côté de la paroi, créant un motif symétrique commune la plupart des grandes maisons de Chaco.

Dans certaines parties du village, la structure à plusieurs niveaux était de quatre et cinq étages.

Pueblo Bonito est le joyau du Chaco Canyon.

Casa Rinconada



Le sentier à travers Casa Rinconada fait 800 mètres aller-retour. Il est en gravier mais surtout, il grimpe fortement par endroit.

Alors que les grands bâtiments publics comme Pueblo Bonito et Chetro Ketl étaient en cours d'utilisation, les petits villages, les plus typiques existaient parallèlement.

Pueblo del Arroyo



Comme Casa Rinconada Pueblo del Arroyo grimpe fortement par endroit.

Situé dans le centre du Chaco Canyon, Pueblo del Arroyo caractérise la grande architecture de Pueblo mais il lui manque une grande kiva.

Petroglyph Trail



Si vous envisagez de visiter à la fois Pueblo Bonito et Chetro Ketl, vous pouvez marcher le long de la falaise entre les sites sur le Petroglyph Trail.

Un guide des sentiers est disponible aux deux extrémités de la piste.

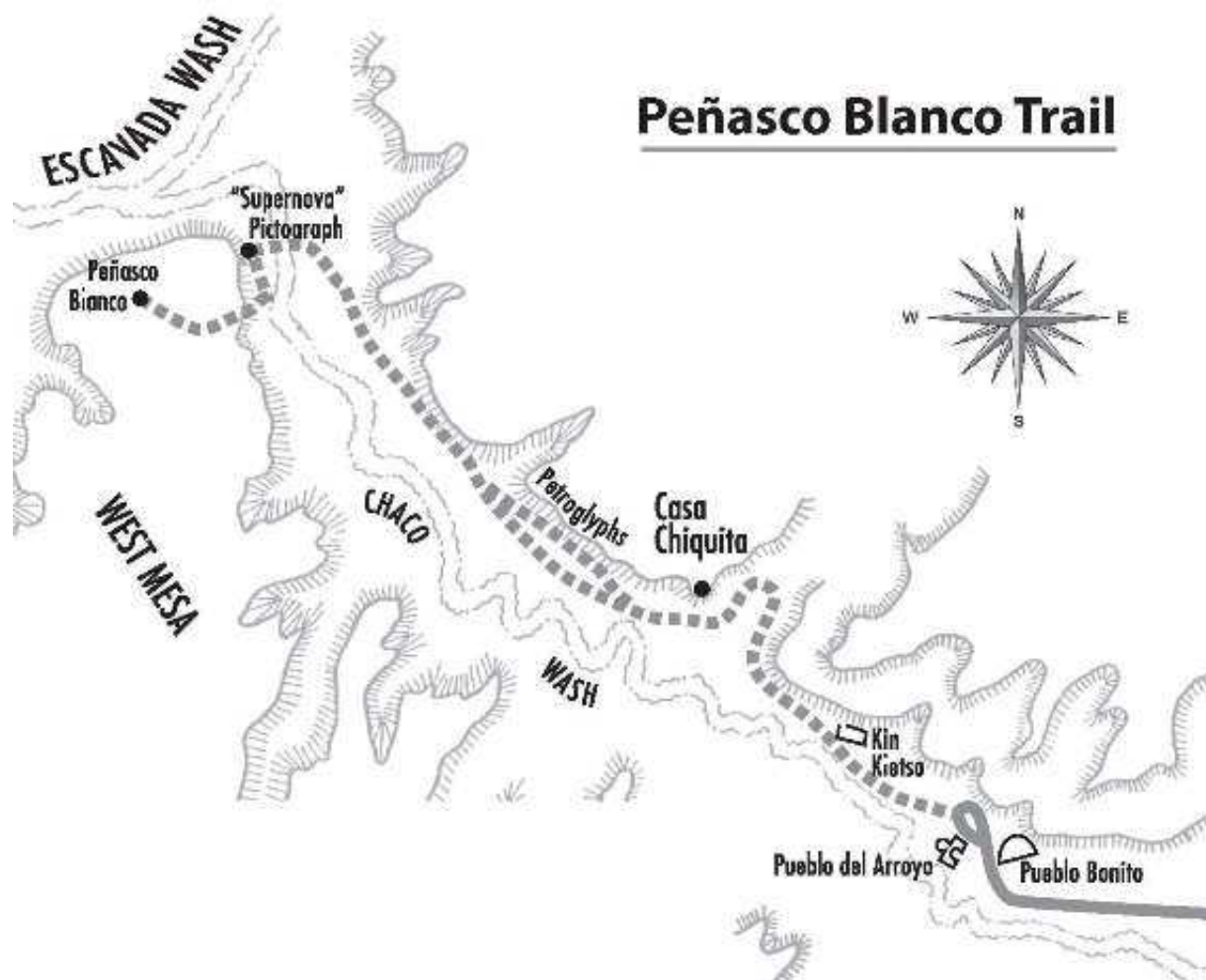
Pensez à apporter de l'eau avec vous.

Apportez aussi vos jumelles pour mieux voir les pétroglyphes élevés. SVP, ne pas grimper les rochers.


Penasco Blanco Trail

Le Penasco Blanco Trail est un sentier qui part de Pueblo del Arroyo et qui mène Penasco Blanco. Le sentier fait 10 kilomètres aller-retours. Il suit le fond de Chaco Canyon à l'ouest le long de la côté nord du canyon.

Vous passerez auprès d'autres ruines (pour y accéder, vous rallongez les 10 kilomètres initiaux d'environ 1 kilomètre à chaque fois), devant de nombreux et superbes pétroglyphes et à 1,5 kilomètre de Peñasco Blanc vous pourrez voir de superbes pictographes (levez la tête). Comptez 4 à 6 heures et n'oubliez pas d'emporter suffisamment d'eau. Le sable mou et le soleil l'été peuvent en faire une randonnée difficile.



Chacoan Stairway



Le Chacoan Stairway est un escalier en haut de la falaise et fait partie du système de route de Chaco Canyon.

Ce segment de route relié Tsin Kletzin sur South Mesa avec Chetro Ketl dans le

canyon, Pueblo Alto, au nord, et de nombreuses collectivités éloignées.

Les routes ont été tracées, et conçues sur 9 mètres de large. Chaque fois que les constructeurs de la route rencontraient une falaise, des escaliers ou des rampes ont été construites pour continuer le tracé des routes droites.

Le Chacoan Stairway est à 2,4 kilomètres de Pueblo del Arroyo.

Pueblo Alto Complex



Pueblo Alto ("Haut villagee" en espagnol) est une grande maison comprenant 89 chambres.

Le Pueblo Alto Complex est à 1,6 kilomètres de Chacoan Stairway.

Kin Kletso



Kin Kletso est une grande maison et un remarquable site archéologique.

Il montre des preuves solides de la construction et de l'occupation par des peuples Pueblos qui ont migré vers Chaco du nord du bassin de San Juan, dans la période de

1125 à 1200.

Kin Kletso contenait environ 55 chambres, quatre rez-de-chaussée kivas, et une tour cylindrique à deux étages qui peuvent avoir fonctionné comme un centre religieux ou comme Kiva.

Kin Kletso est à 2,1 kilomètres de Pueblo Alto.

Casa Chiquita



Casa Chiquita signifie "petite maison" en Espagnol. Ce site est similaire à Kin Kletso dans le style et l'époque où il a été construit.

Casa Chiquita est à 1,1 kilomètres de Kin Kletso.

Pétroglyphes



Des pétroglyphes recouvre les parois des falaises sur les 4,2 kilomètres de sentier qui mènent à Peñasco Blanco.

Certains sont au niveau des yeux tandis que d'autres sont à une certaine hauteur sur les

parois du canyon.

Penasco Blanco



Penasco Blanco est constitué d'un bloc de chambres en forme d'arc, partie d'un ovale entourant une place et une grande kiva, avec deux grands kivas en dehors de la grande maison.

Le bâtiment a été construit en cinq étapes distinctes entre l'an 900 et 1125.

Le pictogramme "Supernova" (voir ci-dessous) à 1,5 kilomètres montrera l'observation d'une supernova le 5 Juil 1054.

Penasco Blanco est à 4,2 kilomètres de Casa Chiquita.

Pictogrammes



Le pictogramme "Supernova" montrera l'observation d'une supernova le 5 Juil 1054.

Levez les yeux pour les voir.

les pictogrammes sont à 1,5 kilomètres de Penasco Blanc.

Randonnées

Randonnées faciles

- Wijiji trail 4,8 km : Départ du parking de Wijiji. Durée 2 heures.

Randonnées moyennes

- Pueblo alto trail 8,7 km : Départ du parking de Pueblo del Arroyo. Durée 3 à 4 heures. Ce sentier offre des vues spectaculaires de Pueblo Bonito, Chetro Ketl, et Kin Kletso.
- South mesa trail 6,6 km : Départ de Casa Rinconada. Durée 2 à 3 heures. Ce sentier part de l'arrêt 10 sur la piste Casa Rinconada , grimpe à un point haut sur ??South Mesa , et mène à la grande Maison Tsin Kletzi . Des vues spectaculaires sur le paysage environnant sont visibles sur le site.

Randonnée difficiles

- Penasco Blanco trail 10,3 km : Départ du parking de Pueblo del Arroyo. Durée 4 à 6 heures. Le sentier comprend le Trail Petroglyph pour voir de nombreux pétroglyphes Pueblo et Navajo. Voir le détail dans la [section Visite et points de vue](#).

Information

Les distances s'entendent aller **ET** retour...

Une randonnée de 3 kilomètres peut être plus dur qu'une de 10 kilomètres !!! Ceci en raison d'un terrain accidenté et/ou d'un fort dénivelé. Ne vous fiez pas à la distance pour évaluer la difficulté d'une marche. Renseignez vous auprès des rangers, ils sont là pour vous. [Voir les bons plans de la randonnées.](#)

Hébergement

Le Chaco Canyon est relativement difficile d'accès. On ne peut y accéder que par des chemins de terres (praticable avec un véhicule de tourisme si il n'y a pas eu d'intempéries). Au nord vous avez les villes de Farmington de Bloomfield et Aztec à respectivement 1h40 et 1h30 de route. Au sud, il y a les villes de Gallup et Santa Fe à respectivement 2h40 et 3h15 de route.

Hotels

Au nord :

Farmington, Bloomfield et Aztec :



Au sud :

Gallup :



Santa Fe :



Campings

Il y a 1 camping au Chaco Canyon.

- **Le Gallo Campground** : situé à un kilomètre et demi à l'est du Visitor Center, il est ouvert toute l'année. Sur réservation sur le site www.recreation.gov. 15 dollars par nuit. Niché entre les rochers et les falaises en plein désert il est sauvage.

NB : Chaco Canyon est isolé. Il n'y a aucune infrastructure (excepté le visitor center) dans le parc. Prévoyez suffisamment de nourriture, d'eau et d'essence.

Votre Attention SVP

Animaux Sauvages : voir l'article sur le [Stockage de votre nourriture et animaux sauvages](#)

Information

Vous pouvez aussi utiliser notre [comparateur de location d'hôtel Usa](#) ou bien rechercher un camping dans la [liste des campings aux Usa](#).

Météo Climat

Lever du soleil Chaco Culture National Historical Park : 07:14
Coucher du soleil Chaco Culture National Historical Park : 16:54

Parcs proches

L'influence du Chaco

L'ensemble de la région contient de grandes maisons éloignées, qui montrent un grand nombre des mêmes caractéristiques que les grandes maisons de Chaco Canyon.

1. Pueblo Pintado (la «ville peinte») perchée sur un promontoire impressionnant

- surplombant la rivière Chaco à 15 miles en amont des principales unités du parc, près de la communauté Navajo de Pueblo Pintado.
2. Kin Ya'a ("imposante maison"); Fermée, aucun accès public.

Liens

Chaco Canyon, malgré toute sa beauté sauvage, ne semble pas être la place pour devenir le plus important centre des Puebloans ancestraux. C'est le pays du haut désert, avec des hivers longs, des saisons de cultures et plantations courtes et très peu de pluie. Pourtant, il y a plus de mille ans, cette vallée était le centre des marchés et des cérémonies. Le peuple construisait des bâtiments énormes, tous reliés les uns aux autres par un système de « routes ». L'architecture, la complexité de la vie communale, l'organisation sociale, les intégrations régionales, les maître-maçons de Chaco Canyon ont atteint une expression culturelle unique.

Pendant le milieu et la fin des années 800, les Grandes Maisons de Pueblo Bonito, Una Vida, et Peñasco Blanco ont été construites. Ensuite, il y eut Hungo Pavi, Chetro Ketl, Pueblo Alto, et d'autres. Ces structures ont été érigées selon les directions solaires, lunaires et cardinales. La communication entre les Grandes Maisons était possible en laissant la visibilité ouverte. Des marqueurs astronomiques sophistiqués, des moyens de communications, l'ajustement des eaux, ainsi que des collines de terre encerclaient le tout. Les constructions étaient placées de façon à être entourées par les montagnes et mesas, ainsi que par des tombeaux sacrés. Pour les descendants actuels, elles ont toujours une importante signification spirituelle.

Reconstitution de Pueblo Bonito

Après avoir prédominé pendant 300 ans, le canyon de Chaco a décliné en tant que centre régionale pendant le milieu des années 1100. Les constructions ont cessé. L'influence Chacoane a continué à Aztec et aux autres centres du nord, sud et ouest jusqu'aux années 1100 à 1200. Avec le temps, les peuples se sont distancés de l'influence Chacoane, émigrant vers d'autres lieux, réorganisant leur nouveau monde et éventuellement épousant de nouvelles cultures étrangères. Leur descendants sont les amérindiens modernes du sud-ouest d'aujourd'hui. Beaucoup de ces peuples du sud-ouest garde Chaco comme un lieu sacré de pèlerinage de leur clan - une place spirituelle qui doit être honorée et respectée.

Le système de routes chacoanes était étendu et impressionnant. Près de 400 miles (plus que 640 km) de routes préhistoriques ont été indentifiées. Ce système a relié Chaco à d'autres communautés et région de ressources ce qui a crée également des communications entre ces communautés extérieures.

Ces routes n'étaient pas simplement des chemins creusés par des marcheurs durant des centaines d'années. Ces routes étaient planifiées et leur élaboration demandait un investissement important de construction et de maintenance. Leur fonction était probablement plus qu'utilitaire. On pense aujourd'hui que ces routes reflétaient directement la façon puebloane de vivre et de voir le monde.

La construction de routes la plus élaborée, se trouve près des Grandes Maisons, où l'on a trouvé des doubles et même quadruples parcelles de routes. Ces parcelles étaient peut-être reliées à des rituels ou des cérémonies. Le système routier préhistorique facilitait la communication entre les communautés, ainsi que le transport de marchandises. C'était également un moyen de rapprocher les cultures par des organisations sociales et cosmographiques de ces anciennes peuplades.

Pendant sa période classique de 1010-1120, Chaco était le centre d'un commerce intense. Des marchandises étaient échangées à l'intérieur du système Chacoan, et, à l'extérieur avec des groupes aussi éloignés au sud, que le Mexique. La très reconnaissable poterie Chacoane « Cibola noir sur blanc » a peut-être ses sources dans des villes extérieures du sud et de l'ouest. Une estimation révèle, que seulement 20% environ de la poterie utilisée était faites sur place.

La petite grenouille trouvée à Pueblo Bonito est taillée dans du jais avec des yeux et des colliers en turquoise.

D'autres indices de ce grand système de commerce trouvé ici, inclus le grand nombre de coquillages (souvent montés en colliers), les cloches de cuivres et restes de macaw et de perroquets. Les deux derniers indiquent des contacts avec Mexico, peut-être avec les anciens toltèques

Les Chacoans étaient des maçons habiles. Travaillant avec des outils en pierre, ils ont érigé des bâtiments qui, encore aujourd'hui, suscitent l'admiration. Leur technique de maçonnerie a évolué pendant des siècles. Les plus anciennes habitations étaient contruites avec des murs d'une seule épaisseur de pierre, tenus ensemble par du gros mortier de boue. Dans les plus vieux murs à Pueblo Bonito, ce genre de maçonnerie a été utilisé. Quand les Chacoans ont commencé à construire des bâtiments plus élevés et plus importants, ils ont utilisé des murs, avec un noyau intérieur épais, fait de débris (remblai) et un rhabillage assez fin de pierre pour l'extérieur. Ces murs montaient en s'amincissant, ce qui rendait la planification évident lorsqu'ils ont commencé de plus grandes constructions pendant la période classique. Un exemple de ces murs est caractérisé par des blocs tabulaires larges en grès et de petites pierres intercalées.

Le dernier style de maçonnerie notable, appelé Mc Elmo apparaît à Kin Kletso et à d'autres endroits dans l'architecture du début du 11eme siècle. Les murs de Kin Kletso étaient contruites avec un remblai intérieur plus mince et le rhabillage extérieur était plus épais, fait de grès et ressemblant beaucoup à la maçonnerie de la région de .

Pueblo Arroyo est une Grande Maison en forme de D qui s'élève sur 3-4 étages dans la partie arrière pour enfin finir en avant, sur un seul étage. Au fond, on trouve une structure d'un triple mur, une des rares connue dans le sud-ouest. Cette construction a été érigée tard dans l'histoire des structures puebloanes, après les années 1100.

New Alto, sur la mesa du nord, est une construction compacte, contenant des chambres uniformes autour d'une Kiva centrale. Elle a été érigée au début des années 1100 dans un style connu sous le nom de Mc Elmo. Peut-être que les bâtisseurs ont été influencés par la tendance architecturale du nord.

Chetro Ketl, une des plus larges structures de Chaco, connût son heure de gloire autour de 1050. La grande Kiva, ainsi que les trois autres Kivas plus élevées, sont d'un grand intérêt. Les restes d'une colonne (plus tard renforcée pendant la reconstruction), dans la partie nord de la « Plaza », laisse supposer l'influence du Mexique.

Le meilleur moyen de voir Chaco est de participer à une promenade en compagnie d'un garde forestier. Des informations au sujet de ces tours, ainsi que les exposés autour du feu de camp sont obtenus également au Visitor Center et devraient être programmés à l'avance avec le super-intendant.

Le noyau du complex Chacoan se trouve un peu plus bas dans le canyon. La plus grande des Grandes Maisons est Pueblo Bonito, le centre du monde Chacoan. Planifié et construit en différentes étapes, Pueblo Bonito était occupé du milieu des années 800 jusqu'en 1200. Les constructions ont atteint probablement quatre étages et contenaient plus de 600 chambres et 40 Kivas. Pueblo Bonito est le site excavé le plus étendu et le plus étudié de l'Amérique du Nord et est un lieu sacré pour beaucoup de groupes d'indiens d'Amérique.

Pueblo del Arroyo a été construit par étapes durant un temps relativement court. La partie centrale a commencé autour de 1075, les ailes du nord et du sud ont été ajoutées entre 1101 et 1105; la Plaza et la structure du triple mur datent également de la même époque. Le bâtiment avait environs 280 chambres et plus de 20 Kivas.

Casa Rinconada, dans la partie sud du canyon, possède la plus Grande Kiva du parc. Le chemin qui y mène passe devant plusieurs structures de "petites maisons" contemporaines avec les Grandes Maisons, mais bien différentes dans leur construction et leur fonction.

- (Thu, 07 Dec 2017 08:15:00 EST) : Pipestone National Monument Visitor Center and the Pipestone Indian Shrine Association gift shop, located at the Visitor Center, will be closed on Monday, December 25th, 2017 and again on Monday, January 1st, 2018.

Additionally, the Pipestone Indian Shrine Association gift shop will close at 12:00 pm on Sunday, December 24th, 2017 and again on Sunday, December 30th.

<https://www.nps.gov/pipe/learn/news/2017-federal-holiday-closing.htm>

- (Thu, 07 Dec 2017 04:09:00 EST) : Two women will serve a year each of supervised probation for assaulting a man in Grand Canyon National Park in October. Kyrah Kaska and Starlivia Kaska pleaded guilty to Simple Assault and were recently sentenced in federal court. They are also banned from the park and are prohibited from possessing weapons. https://www.nps.gov/orgs/1563/kaska_sentencing_grca.htm
- (Tue, 05 Dec 2017 22:41:00 EST) : Hawai'i Volcanoes National Park announces the following upcoming flight plans for December 2017
https://www.nps.gov/havo/learn/news/20171206_pr_flight_ops.htm
- (Tue, 05 Dec 2017 09:20:00 EST) : Effective 2018, in an effort to expedite processing by park staff as well as allowing for more focused attention for each activity, applications for commercial use authorizations will only be accepted from January 1 through March 31, annually. <https://www.nps.gov/obed/learn/news/updates-for-commercial-use-operations-in-2018-at-big-south-fork-nrra-and-obed-wsr.htm>
- (Tue, 05 Dec 2017 07:16:00 EST) : The National Park Service announces that the deadline for the fourth annual Big South Fork National River and Recreation Area photo contest has been set for Friday, August 3, 2018. The park invites photographers to submit entries for exhibit at the park visitor center. <https://www.nps.gov/biso/learn/news/deadline-for-fourth-annual-big-south-fork-photo-contest-set.htm>



Chaco Culture National Historical Park