



## Death Valley National Park

Le Death Valley National Park (Vallée de la mort) est situé à l'est de la Sierra Nevada en Californie et s'étend en partie au Nevada. C'est un parc de zone aride et il contient le plus grand relief désertique de la partie continentale des États-Unis. Le fond de la vallée de la Mort est à plus de 90 mètres sous le niveau de la mer, alors que le mont Whitney, situé à 50 kilomètres à peine, s'élève à plus de 4 400 mètres.



Le parc est constitué de deux vallées principales : la vallée de la Mort et la Panamint Valley - toutes deux formées au cours des derniers millions d'années. Le parc est séparé de l'océan Pacifique par cinq chaînes de montagne qui assèchent complètement les entrées d'air océanique pourtant chargées d'humidité. En partie de ce fait, la vallée de la Mort est un des endroits les plus chauds de l'Amérique du Nord. Le 10 juillet 1913, un record de 56,7 °C a été mesuré à Badwater, ce qui reste le [record absolu de la température la plus élevée enregistrée sur Terre](#).

Des moutons Bighorn vivent dans le parc et aux alentours. Il s'agit d'une espèce rare de moutons de montagne que l'on rencontre en petits troupeaux isolés dans la Sierra et la vallée de la Mort. Ces animaux très adaptables peuvent consommer à peu près n'importe quelle plante.

Bon à savoir : Les téléphones cellulaires ne fonctionnent pas dans Death Valley !

## En bref

**Localisation** : Sud est de la californie (au-dessus du Mojave National preserve)

**Ville la plus proche** : Death Valley

**Superficie** : 13518 km<sup>2</sup>

**Altitude moyenne** : -86 à 3300 mètres

**Date de création** : 11-02-1933

**Particularité** : Le 10 juillet 1913, un record de 56,7 °C a été mesuré à Badwater, ce qui est le record absolu de chaleur aux États-Unis.

**Contact** : Death Valley National Park P.O. Box 579 Death Valley, CA 92328 Tel : (760) 786-3243

**Horaires** : Ouvert toute l'année 24h/24

**Lien officiel** : <https://www.nps.gov/deva/index.htm>

## Accès

Le Death Valley National Park est traversé d'est-ouest par la Highway 190. Aucun transport public ne mène à Death Valley. A l'est du parc, au Nevada, la route 95 longe tout le parc du nord au sud avec des entrées à la jonction des autoroutes de Scotty (State Route 267), Beatty (State Route 374), et Lathrop Wells (State Route 373).

### Par l'ouest

**De Los Angeles** (5 heures de route)

- Prendre l'Interstate 15 en direction de l'est
- Dépasser Yémo puis prendre la 127 au nord
- Prendre la 190 vers l'ouest

### Par l'est

**De Reno, à la frontière entre le Nevada et la Californie** (6 heures de route)

- Prendre la direction du sud en direction de Carson City puis continuer vers Gardnerville.
- A Gardnerville continuer au sud sur la route 395.
- Continuer jusqu'à Lone Pine puis prendre le route 190 en direction de l'est.

**De Las Vegas** (2 heures par la route la plus courte) : Plusieurs itinéraires possibles.

Télécharger le plan dans la [section cartes et documents](#).

Plusieurs accès possibles : j'aime bien entrer par la ca190 à l'Ouest et en sortir par Death Valley Junction.

Si vous rejoignez Las Vegas par l'us95 et que vous avez un peu de temps je conseille un petit détour par les routes nv156/158/157 via Las Vegas Ski & Snowboard.

## Alertes

### Votre Attention SVP

? COVID-19 : Le parc est partiellement ouvert

? La route qui mène à Scotty's Castle (au nord du parc) est fermée suite à des crues qui ont endommagées 1600 kilomètres de route. Le NPS espère ré-ouvrir à l'automne 2021. Le Cratère d'Ubehebe ou la route vers Racetrack Playa restent accessibles.

[Plus d'information](#)

## Prix d'entrée

Le prix d'entrée à Death Valley est fixé à 30 dollars par véhicule, 25 dollars par moto et à 15 dollars par piéton.

## Information

Le ticket d'entrée est valable 7 jours pour le véhicule (que vous soyer seul ou 4). Vous pouvez aussi vous procurer le [Pass America the beautiful](#).

## Temps de visite

Une petite journée est nécessaire pour visiter Death Valley avec 2 ou 3 petites ballades à pied.

Je vous rappelle que les chaleurs sont extrêmes à Death Valley en été. Prévoyez de l'eau en quantité pour vous bien sur mais aussi pour le véhicule !

## Information

Votre premier arrêt devrait être le visitor center du parc. C'est là que se trouvent toutes les informations relatives au parc. Vous y trouverez des brochures avec la carte du parc. Les rangers sont là pour vous. N'hésitez pas à leur poser des questions. Vous trouverez aussi souvent une petite librairie, quelquefois des expos et des films projetés.

## Visites à faire

### Votre Attention SVP

Soyez vigilant surtout avec les enfants, je me répète mais amenez suffisamment d'eau avec vous ! La vallée de la Mort est l'un des endroits les plus secs et les plus chauds de l'Amérique du Nord. Le 10 juillet 1913, un record de 56,7 °C a été mesuré à Badwater, ce qui est le record absolu de chaleur aux États-Unis.

En mai il fait déjà 38 degrés en moyenne à l'ombre ! En Juillet la température atteint jusqu'à 47 degrés à l'ombre ! Et il n'y a pas d'ombre !!!

### Artist's Palette



L'Artist's Drive est situé à Badwater Road, au nord du terrain de golf Devil's et au sud de Furnace Creek. Le début du trajet est clairement indiqué, et cela vous prendra environ 45 minutes. Artist Palette est à environ 5 miles (8 kilomètres) de conduite, vous atteindrez la partie la plus impressionnante de la promenade

La palette de l'artiste est une zone sur la face d'une petite colline qui doit son nom à une variété de couleurs sur la roche.

Ces couleurs sont causées par l'oxydation de différents métaux (les composés de fer produisent du rouge, du rose et du jaune, la décomposition du mica dérivé du tuf produit du vert et le manganèse produit du violet).

### Badwater



Badwater dans le parc national de la Vallée de la mort est le point le plus bas en Amérique du Nord, avec une altitude de 85 mètres sous le niveau de la mer.

Cette courte promenade vous emmène sur les salines et au-dessous du niveau de la mer pour découvrir cette attraction unique.

Du parking, vous pouvez voir le signe du niveau de la mer qui est situé à 85 mètres au-dessus de vous sur la montagne adjacente.

Il met vraiment en perspective à quel point vous êtes bas quand vous le voyez par rapport à la montagne.

### **Wildrose Charcoal Kilns**



Le complexe de fours à charbon de Wildrose Canyon compte parmi les caractéristiques architecturales et historiques les plus remarquables du parc national de la Vallée de la mort.

Les fours à charbon de Wildrose ont été achevés en 1877 par Modock Consolidated Mining Company pour fournir une source de combustible utilisable dans deux fonderies adjacentes à leur groupe de mines de plomb-argent dans la chaîne Argus à l'ouest de Panamint Valley.

Bien que les mines elles-mêmes aient été travaillées par intermittence jusqu'aux environs de 1900, rien n'indique clairement que les fours à charbon fonctionnaient après 1879. Il est évident que d'autres sources de combustible étaient localisées ou qu'il était plus rentable d'expédier le

mineral brut ailleurs. Cette courte vie peut aider à expliquer le remarquable état de ces fours, plus de 100 ans après leur construction.

### **Dante's View**



Dante's View est le principal point de vue dans le parc national de Death Valley, car il offre des vues panoramiques de premier ordre. Sous le point de vue de Dante se trouve le bassin de Badwater, le point le plus bas d'Amérique du Nord. À travers la vallée se lève Telescope Peak, le plus haut dans le parc.

La route de Dante's View est un peu longue, mais la vue en vaut la peine.

Dante's View est à environ 15 miles (25 kilomètres) au sud de Furnace Creek

### **Devil's Golf Course**



Devil's Golf Course est un gigantesque lit desséché d'un lac qui couvrait autrefois la vallée à une profondeur de 10 mètres.

Il y a environ 2 000 à 4 000 ans, le lac s'est asséché, laissant derrière lui des minéraux dissous qui, au fil des millénaires, ont été sculptés par les processus d'altération en des formes fantastiques.

## Furnace Creek



Furnace Creek (le Ruisseau de la Fournaise) est une oasis de confort et de luxe dans un désert sauvage et désolé. Il s'avère irrésistible pour les touristes.

est un ensemble de bâtiments situés au milieu de la vallée, près de Zabriskie Point.

On y trouve un centre d'information, un poste à essence et de deux hôtels ainsi qu'un terrain de golf et un bureau de poste.

Furnace Creek est accessible aux fauteils roulats.

Y dormir en plein été (Furnace Creek Ranch) et profiter le matin tôt du soleil levant.

## Golden Canyon



Une des randonnées les plus populaires du Death Valley est la randonnée à travers le Golden Canyon.

À un peu plus de 5 kilomètres aller-retour, selon l'endroit où vous arrêtez, cette randonnée vous donne une belle vue sur la beauté unique que la Vallée de la Mort.

Le Golden Canyon offre des canyons, des rochers massifs, des terrains sans végétation et même un grand rocher rouge appelé la Cathédrale Rouge à la fin.



C'est aussi le site où a été filmées différentes parties des films Star Wars.

### **Mesquite Sand Dunes**



Rien ne fait une meilleure introduction à la Vallée de la Mort qu'une visite à Mesquite Flat Sand Dunes hautes 30 mètres.

Ce ne sont pas les plus hautes dunes de la Vallée de la Mort (ce sont les Dunes d'Eureka, qui nécessitent un 4x4), mais elles sont les plus accessibles.

Les dunes n'ont pas de sentier balisé à cause des sables du désert qui changent continuellement, alors improvisez ! Le meilleur moment pour visiter est juste avant le lever du soleil ou au coucher du soleil en raison du spectacle de couleur et de lumière.

De longues ombres et une lumière douce font de fantastiques photos de dunes. Au petit matin, vous pourrez repérer les traces d'animaux faites pendant la nuit, en particulier les minuscules empreintes d'oiseaux et de rongeurs. Les nuits de pleine lune sur les dunes sont spectaculaires, mais les visiteurs nocturnes doivent surveiller les serpents à sonnettes, surtout pendant les mois chauds.

### **Mesquite Springs**



Le site de Mesquite Springs se trouve dans la partie nord de la vallée de la Mort où l'on trouve beaucoup de cactus à tête de coton, de coléoptères et de chollas. Dans les dépôts

alluvionnaires au-dessus des sources (springs en anglais) on rencontre des pétroglyphes âgés de 2 000 à 3 000 ans, appartenant à la culture des Mesquite Springs..

Le travail des pétroglyphes y est rendu possible par le vernis du désert qui s'est déposé sur les roches. Ce type un peu particulier de patine se dépose lentement (10 000 ans pour produire un dépôt de 0,25 mm d'épaisseur) sous l'action de certaines bactéries qui consomment le fer, le manganèse et la craie.

Le taux de production du vernis étant chose connue, il a donc été possible de dater précisément les pétroglyphes en se basant sur l'épaisseur de vernis déposée par-dessus.

### **Mosaic Canyon**



Le site de Mosaic Canyon (le canyon des Mosaïques) est une randonnée populaire à travers un étroit canyon marbré.

situé juste à l'extérieur du village de Stovepipe Wells, à l'entrée ouest de la Vallée de la Mort, C'est un must pour les randonneurs aventureux et ceux qui s'intéressent à la géologie, mais même la partie inférieure du canyon devrait être praticable pour le randonneur inexpérimenté.

### **Racetrack Playa**

Nichée dans une vallée éloignée entre Cottonwood et Last Chance Ranges, la "playa" (un lit de lac sec) est un endroit d'une beauté et d'un mystère saisissants. En effet, l'endroit est connu pour ses étranges rochers en qui bougent.



Pour voir les rochers en mouvement, conduisez deux milles au sud du stationnement de Grandstand. Marcher au moins un demi-mile vers le coin sud-est de la playa pour les meilleures vues sur les rochers et leurs traces sur la playa.

Les forces d'érosion font tomber les roches des montagnes environnantes. Une fois sur le sol de la playa, les rochers se déplacent à travers la surface plane en laissant des traces de leurs mouvements. Certaines des roches en mouvement sont grandes et ont voyagé jusqu'à 457 mètres.

Au fil des années, de nombreuses théories ont été suggérées pour expliquer le mystère de ces mouvements de roche. Un projet de recherche a suggéré qu'une combinaison rare de conditions de pluie et de vent permet aux roches de se déplacer.

## Rhyolite



Rhyolite est une ville fantôme.

À son apogée, Rhyolite avait trois lignes de train, trois journaux, trois piscines, trois hôpitaux, deux pompes funèbres, un opéra et 53 salons.

Elle comptait alors plusieurs milliers d'habitants, avant d'être subitement abandonnée à la suite de la Panique bancaire américaine de 1907.

En 1914, Rhyolite était en déclin et en 1919, c'était une ville fantôme déserte. Son dernier résident est décédé en 1924.

Pour se rendre à Rhyolite depuis la Vallée de la Mort, tournez à l'est de l'autoroute 190 à environ 19 milles au nord de Furnace Creek sur Daylight Pass Road. De là, c'est environ 20 miles. Tournez à gauche au panneau pour Rhyolite quelques kilomètres après avoir traversé la frontière du Nevada.

### **Salt Creek**



La plus grande partie de Salt Creek (le ruisseau salé) est généralement sèche et couverte par une couche de sel brillant (salt signifie sel en anglais) qui provient de nombreuses inondations suivies de périodes d'évaporation lente de l'eau ainsi déposée.

Salt Creek est à environ deux miles à l'ouest de la route principale sur une route de terre praticable en véhicule de tourisme.

### **Scotty's Castle**



Caché dans l'oasis de verdure de Grapevine Canyon dans l'extrême nord de la Vallée de la Mort, le Death Valley Ranch, ou le Scotty's Castle comme il est plus communément connu, est

une fenêtre sur la vie et l'époque du 20ème siècle.

Cette demeure fut construite dans les années 1920 sur le modèle d'une hacienda du XVIIIe siècle par le financier Albert Mussey Johnson, convaincu par un aventurier, Walter Scott, qu'il y avait de l'or dans la région.

### **Titus Canyon**



Le Titus Canyon est une gorge étroite dans les montagnes Grapevine près de la limite est de Death Valley.

Il dispose de formations rocheuses, de pétroglyphes et de la faune de divers types, y compris le mouflon d'Amérique.

Le long de la route du canyon se dresse Leadfield, une ville fantôme datant des années 1920.

### **Ubehebe Crater**



Situé dans la partie nord du parc à proximité de Scotty's Castle, ce cratère géant a été formé par l'activité volcanique.

Des sentiers pédestres mènent dans et autour du cratère, mais attention, descendre dans le cratère est une entreprise difficile, et il peut être préférable de profiter de la vue depuis le sommet.

Le cratère fait un kilomètre de large et 150 à 237 mètres de profondeur. L'âge du cratère est

estimé entre 2000 et 7000 ans.

## Zabriskie Point

Zabriskie Point est situé à l'est de Furnace Creek sur la route 190.

Entouré par un labyrinthe de badlands sauvagement érodées et aux couleurs vives, cette vue spectaculaire est l'une des plus célèbres du parc.

La vue est à deux minutes à pied du parking.



L'endroit a été baptisé en mémoire de Christian Brevoort Zabriskie, vice-président de la Pacific Coast Borax Company.

## Randonnées

### Votre Attention SVP

Soyez vigilant surtout avec les enfants, je me répète mais amenez suffisamment d'eau avec vous ! La vallée de la Mort est l'un des endroits les plus secs et les plus chauds de l'Amérique du Nord. Le 10 juillet 1913, un record de 56,7 °C a été mesuré à Badwater, ce qui est le record absolu de chaleur dans le monde !

En mai il fait déjà 38 degrés en moyenne à l'ombre ! En Juillet la température atteint jusqu'à 47 degrés à l'ombre ! Et il n'y a pas d'ombre !!!

## Randonnées faciles

### Golden Canyon Interpretive Trail

**Distance** : 4,8 kilomètres (aller-retour)

**Durée (approximative)** : 1,5 à 4,5 heures

**Type** : Sens unique

**Accès handicapés** : Non

**Description** : Départ à Golden Canyon aire de stationnement, à 3,2 km au sud de l'autoroute 190 sur Badwater Road.

### Natural Bridge Canyon

**Distance** : 1,6 kilomètre (aller-retour)

**Durée (approximative)** : 45 minutes

**Type** : Sens unique

**Accès handicapés** : Non

**Description** : Départ au Natural Bridge aire de stationnement, à 2,4 km au large de Badwater Road sur la route de gravier, 21,2 km au sud de l'autoroute 190.

### Salt Creek Interpretive Trail

**Distance** : 800 mètres (aller-retour)

**Durée (approximative)** : 30 minutes

**Type** : Sens unique

**Accès handicapés** : Non

**Description** : Salt Creek aire de stationnement, à 1,6 km de l'autoroute 190.

## Randonnées modérées

### Badwater Salt Flat

**Distance** : 1 à 6 kilomètres (aller-retour)

**Type** : Sens unique

**Accès handicapés** : Non

**Description** : Départ à Golden Canyon aire de stationnement, à 3,2 Km au sud de l'autoroute 190 sur Badwater Road.

### Gower Gulch Loop

**Distance** : 6,9 kilomètres (aller-retour)

**Type** : Sens unique

**Accès handicapés** : Non

**Description** : Départ à Golden Canyon aire de stationnement, à 3,2 km au sud de l'autoroute 190 sur Badwater Road.

### Jayhawker Canyon

**Distance** : 8 kilomètres (aller-retour)

**Type** : Sens unique

**Accès handicapés** : Non

**Description** : Départ du panneau : "3,000 feet elevation" sur la Highway 190.

### Virgin Springs Canyon

**Distance** : 14,4 kilomètres (aller-retour)

**Type** : Sens unique

**Accès handicapés** : Non

**Description** : Départ à 800 mètres à l'ouest de Jubilee Pass.



## Randonnées difficiles

### Bighorn Gorge

**Distance** : 16 kilomètres (aller-retour)

**Dénivelé** : 1219 mètres

**Type** : Sens unique

**Accès handicapés** : Non

**Description** : Départ 3,9 miles au sud de Grapevine Ranger Station sur Scotty's Castle Road.

### Cottonwood to Marble Canyon Loop

**Distance** : 41,5 kilomètres (aller-retour)

**Dénivelé** : 1183 mètres

**Type** : Boucle

**Accès handicapés** : Non

**Description** : Départ à la fin de la route Cottonwood Canyon. Prenez une carte et une boussole.

### Hanaupah Canyon

**Distance** : 3,2 à 16 kilomètres (aller-retour)

**Durée (approximative)** : 2 à 12 heures

**Type** : Sens unique

**Accès handicapés** : Non

**Description** : Départ : Hole-in-the-Wall. De nombreuses variantes possibles. Dans le grand "amphithéâtre" entre Schaub et Pyramid Peaks, de nombreux petits canyons latéraux font de bonnes randonnées en boucle en traversant des divisions basses et en revenant par un autre canyon. Plusieurs canyons accidentés dans Funeral Mountains juste au-dessus de Hole-in-the-Wall peuvent être explorés en fonction de votre capacité à grimper. Pas de camping à moins de

2 miles de la route goudronnée.

### **Hungry Bill's Ranch**

**Distance** : 2,4 à 7 kilomètres (aller-retour)

**Type** : Sens unique

**Accès handicapés** : Non

### **Indian Pass**

**Distance** : 21 kilomètres (aller-retour)

**Dénivelé** : 915 mètres

**Type** : Sens unique

**Accès handicapés** : Non

**Description** : Départ à 10,4 km au nord du visitor center de Furnace Creek.

### **Telescope Peak**

**Distance** : 22,5 kilomètres (aller-retour)

**Durée (approximative)** : 7 heures

**Dénivelé** : 914 mètres

**Type** : Sens unique

**Accès handicapés** : Non

**Description** : Départ : A partir de la CA-190, suivez Emigrant Canyon Road, passez le terrain de camping Wildrose jusqu'à l'aire de stationnement Charcoal Kilns. Les 2 derniers milles sont une surface de gravier entretenue généralement praticable dans une berline.

## Wildrose Peak

**Distance** : 13,5 kilomètres (aller-retour)

**Durée (approximative)** : 6 heures

**Dénivelé** : 671 mètres

**Type** : Sens unique

**Accès handicapés** : Non

**Description** : Départ : A partir de la CA-190, suivez Emigrant Canyon Road, passez le terrain de camping Wildrose jusqu'à l'aire de stationnement Charcoal Kilns. Les 2 derniers milles sont une surface de gravier entretenue généralement praticable dans une berline.

## Information

Les distances s'entendent aller **ET** retour..

Une randonnée de 3 kilomètres peut être plus dur qu'une de 10 kilomètres !!! Ceci en raison d'un terrain accidenté et/ou d'un fort dénivelé. Ne vous fiez pas à la distance pour évaluer la difficulté d'une marche. Renseignez-vous auprès des rangers, ils sont là pour vous. [Voir les bons plans de la randonnée.](#)

## Hébergement


Vous pouvez loger dans 4 hôtels/motels dans Death Valley :

- **Stovepipe Wells Village** : Ouvert toute l'année. En plein milieu de Death Valley sur La 190. Toutes les infos sur [leur site](#).
- **Furnace Creek Inn** : Ouvert de mi-octobre jusqu'au second samedi de mai. A l'est de Death Valley sur la 190. Hébergement de première classe. Toutes les infos sur [leur site](#). Cher depuis la reprise de gestion par Xanterra. En revanche repas buffet bon marché.
- **Furnace Creek Ranch** : Ouvert toute l'année. A l'est de Death Valley sur la 190. Toutes les infos sur [leur site](#).
- **Panamint Springs Resort** : Ouvert toute l'année. A l'ouest de Death Valley sur la 190. Toutes les infos sur [leur site](#).

## Hotels dans Death Valley




Furnace Creek Ranch : 




## Hotels à l'est

Las Vegas :   

Pahrump :   

## Hotels à l'ouest

Los Angeles :   

Ridgecrest :   

Bishop :   

## Campings

Le camping sauvage est autorisé aux alentours de Death Valley dans certaines zones. Se renseigner au Visitor Center.

Il y a 1 camping au Death Valley National Park :

Nom	Sites	Type	Services	Prix *	Réservation
Furnace Creek Campground	136	Tente & RV	Electricité Vidange Eau	22 à 60	Oui

\* Prix en dollars

## Information

Vous pouvez rechercher un camping dans la [liste des campings aux Usa](#).

## Galerie images album photos

## Panoramiques

## Météo Climat

La vallée de la Mort est l'un des endroits les plus secs et les plus chauds de l'Amérique du Nord.

Le 10 juillet 1913, un record de 56,7 °C a été mesuré à Badwater, ce qui est le record absolu de chaleur aux États-Unis.

En mai il fait déjà 38 degrés en moyenne à l'ombre ! En Juil la température atteint 47 degrés à l'ombre !

Imaginez au soleil !!! D'autant qu'il n'y a pas d'ombre à Death Valley !

## Température actuelle



## Températures et précipitations moyennes

Mois	Maxi (degrés)	Mini (degrés)	Précipitations (millilitres)
Janvier	19	4	9,9
Février	23	8	13,2
Mars	28	13	7,6
Avril	33	17	3
Mai	38	23	0,8
Juin	43	27	1,3
Juillet	47	31	1,8
Août	46	30	3,3
Septembre	42	24	5,3
Octobre	34	17	1,8
Novembre	25	9	4,6
Décembre	18	3	7,6

## Lever et coucher du soleil Death Valley National Park

### Le mercredi 14 octobre 2020

Lever du soleil Death Valley National Park : 06:58

Coucher du soleil Death Valley National Park : 18:09

## Documents et cartes

- [Carte de Death Valley](#)
- [Carte de Furnace Creek](#)
- [Routes de Las Vegas à Death Valley](#)

## Parcs proches

- [Red Rock Canyon National Conservation Area](#) 112 miles (179 kilomètres)
- [Manzanar National Historic Site](#) 115 miles (184 kilomètres)
- [Valley of Fire State Park](#) 180 miles (288 kilomètres)
- [Mojave National Preserve](#) 208 miles (333 kilomètres)
- [Devils Postpile National Monument](#) 210 miles (336 kilomètres)
- [Devils Postpile National Monument](#) 218 miles (349 kilomètres)
- [Cathedral Gorge State Park](#) 304 miles (486 kilomètres)

## Liens

- [National Park Service](#)
- [Facebook](#)

- [Twitter](#)
- [Instagram](#)
- [Youtube](#)



## Death Valley National Park