




Grand Canyon National Park

Le Congrès des États-Unis a établi le Grand Canyon comme Parc National en 1919, reconnaissant sa beauté ainsi que sa richesse géologique, écologique et culturelle. En 1979, les Nations Unies ont classifié le canyon comme « site du patrimoine mondial ».

Le Grand Canyon National Park reçoit près de 5 millions de visiteurs chaque année. La plupart des visiteurs viennent sur la rive sud, qui est ouverte toute l'année. La saison touristique atteint son maximum durant les mois d'été (de juin à août), bien que le printemps (de mars à mai) et l'automne (de septembre à octobre) deviennent de plus en plus populaires.

La rive nord (ouvert de mi-mai à mi-octobre) a moins d'aménagements que la rive sud et est située à 346 km (ou 5 heures de route) du la rive sud.

Ci dessous le Grand Canyon vue de l'espace :



En bref

Localisation : Nord ouest de l'Arizona

Ville la plus proche : Grand Canyon

Superficie : 4900 km²

Altitude moyenne : 2092 mètres

Type : National Park

Date de création : 26-02-1919

Particularités : Le plus grand canyon du monde : 446 km de long, largeur entre 1,5 et 26 km, profondeur supérieure à 1,6 km. L'âge des couches rocheuses a jusqu'à 1,7 milliard d'années. Parcs naturels classés au patrimoine mondial de l'UNESCO en 1979.

Contact : Grand Canyon National Park P.O. Box 129 Grand Canyon, AZ 86023 Tel : (928) 638-7888

Lien officiel : <http://www.nps.gov/grca/index.htm>

[Site classé au patrimoine mondial de l'UNESCO](#)

Accès

La rive sud est situé à 100 km au nord de Williams (Arizona), par l'Highway 64 en provenance de l'Interstate 40 ; et à 130 km au nord de Flagstaff, par les Highways 180 et 64.

Il existe un service aérien limité au Grand Canyon Airport (l'aéroport du Grand Canyon) à Tusayan, au sud du parc pour les vols en provenance de Las Vegas (Nevada) et Scottsdale (Arizona).

Les lignes du bus Greyhound et les services ferroviaires Amtrak desservent les villes de Flagstaff et Williams. Des navettes de transport peuvent être obtenues à partir de Flagstaff à destination de la rive sud. Un service ferroviaire est offert par Grand Canyon Railway à partir de Williams. Le train quitte la gare de Williams à 9 h 30 et arrive à la gare du Grand Canyon à 11 h 45. Il quitte la gare du Grand Canyon à 15 h 30, pour une arrivée à Williams à 17 h 45.

La rive nord est plus isolée. On peut s'y rendre en voiture par les Highways 89A et 67. L'aéroport principal le plus proche est celui de Las Vegas, à 426 km à l'ouest. Le seul transport public à destination de la rive nord est la navette saisonnière Trans-Canyon Shuttle.

Alertes

Votre Attention SVP

- Des projets d'amélioration des routes (détail ci-dessous) auront lieu dans le parc tout au long de 2018. Attendez-vous à des retards, des détours, des fermetures et des modifications au stationnement. Prenez la route de Tusayan pour réduire le temps d'attente et la frustration.

Pourquoi faire la queue et rouler en rond pour trouver un parking? Pendant les vacances de printemps, d'été et d'automne, les lignes sont longues à l'entrée et le stationnement est difficile à trouver sur la rive sud. Alors garez-vous à Tusayan et prenez un bus-navette dans le parc (En service du 1er mars au 30 septembre 2018). Pas de lignes, pas de tracas, pas de chichi !

Vous pouvez dès maintenant [acheter votre billet d'entrée en ligne](#), prendre la navette à Tusayan et contourner la porte d'entrée.

La route de Tusayan (route pourpre) fournit un service de navette entre Tusayan et le parc. Après avoir fait quatre arrêts à Tusayan, la navette se dirige directement vers le centre d'accueil du Grand Canyon, où vous pourrez commencer votre expérience du Grand Canyon.

- Travaux de construction en cours : dans le Grand Canyon Village, autour de la zone Market Plaza et à Yaki Road et South Kaibab Trail Road .

Les travaux de construction débuteront le 2 janvier 2018 à l'échangeur du chemin Hermit afin de refaire surface et d'améliorer l'intersection des rues Hermit Road et Village Loop. Ceci est la première partie d'un projet de la Federal Roadways Administration 2018 visant à améliorer plusieurs intersections et environ 15 miles de routes dans le parc. Les améliorations routières aideront à préserver et à prolonger la durée de vie des routes existantes. Les travaux seront complétés par Fann Contracting, Inc de Prescott, AZ.

Au cours de cette première phase de construction, le chemin Village Loop entre l'extrémité ouest du stationnement de Bright Angel Lodge et l'extrémité sud du complexe Maswik Lodge sera fermé et des détours seront en place. Le trafic de l'hôtel El Tovar à l'extrémité ouest du parking Bright Angel Lodge deviendra un trafic à double sens. Pour accommoder cela, il n'y aura pas de stationnement côté rue pour les visiteurs ou les résidents à proximité des pavillons El Tovar, Kachina, Thunderbird et Bright Angel, du Colter Hall ou du dépôt de train. Les autobus et les véhicules surdimensionnés pourront se déplacer en utilisant le stationnement du Bright Angel Lodge.

Hermit Road restera ouvert par un détour de Maswik Lodge. Pour accéder à Hermit Road et aux points de vue, à Hermits Rest et à l'Ermite Trail, le trafic sera redirigé de Maswik Lodge Road à Rowe Well Road. Des panneaux de détour seront en place. La navette Village Route continuera à fonctionner et l'horaire et les arrêts pourront être ajustés. Des panneaux d'information seront affichés aux arrêts d'autobus.

Les prochaines étapes du projet de construction se dérouleront tout au long de 2018 et l'achèvement global est prévu pour septembre 2018. Le SNP enverra régulièrement des annonces à jour sur les fermetures prévues, les détours et les impacts possibles sur la circulation, les visiteurs et les résidents.

[Plus d'information](#)

Prix d'entrée

Le prix d'entrée est fixé à 25 dollars par véhicule et à 12 dollars par piéton moto ou cycliste.

Les droits d'admission incluent la rive sud et la rive nord.

Information

Le ticket d'entrée est valable 7 jours pour le véhicule (que vous soyez seul ou 5). Vous pouvez aussi vous procurer le [Pass America the beautiful](#).

Temps de visite

La visite d'une bonne partie du Grand Canyon se fait en bus-navette avec totale liberté de descendre ou de monter à chaque arrêt. Compter 6 heures pour visiter le Grand Canyon sans faire de randonnée.

En moyenne, il faut compter plus de 8 heures de randonnée aller-retour, sans arrêt, pour atteindre le fleuve Colorado à partir de la rive sud.

La randonnée est plus longue à partir de la rive nord.

Pour ceux qui descendent par la rive sud et souhaitent remonter par la rive nord, prévoir 2 jours (21miles).

Information

Votre premier arrêt devrait être le visitor center du parc. C'est là que se trouve toutes les informations relatives au parc. Vous y trouverez des brochures avec la carte du parc. Les rangers sont là pour vous. N'hésitez pas à leur poser des questions. Vous trouverez aussi souvent une petite librairie, quelquefois des expos et des films projetés.

Visites, points de vue

Rive sud



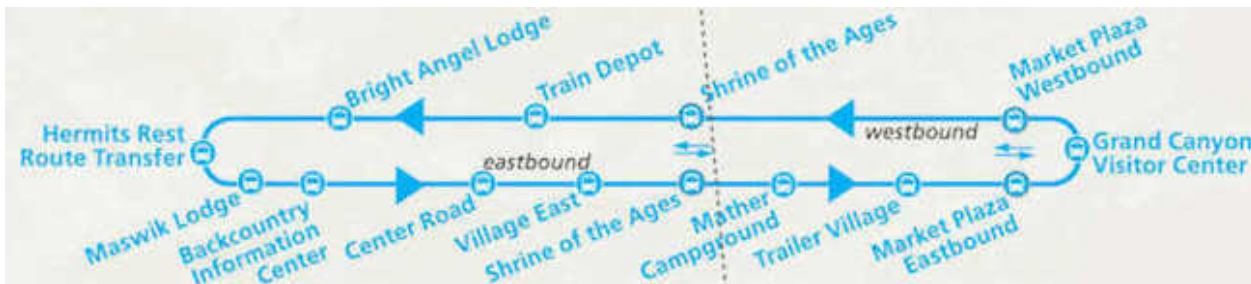
Le parc gère un système de navettes gratuites dans les environs du Grand Canyon Village sur la rive sud. Les navettes parcourent trois boucles interconnectées (sans chevauchement).

Elles sont équipées de porte-vélos, de rampes d'accès pour fauteuils roulants, ainsi que d'un dispositif spécifique réduisant la hauteur de marche.

Les fauteuils roulants de plus de 76 cm de large et de plus de 121 cm de profondeur (c'est-à-dire la plupart des scooters électriques pour handicapés) ne sont pas autorisés dans les navettes.

Village Route

L'itinéraire Village Route dessert les environs du Grand Canyon Village, ses hôtels, restaurants, et autres zones de services, et permet d'accéder au Visitor Center sur Canyon View Information Plaza. Cette boucle fonctionne toute l'année.



Kaibab Trail Route

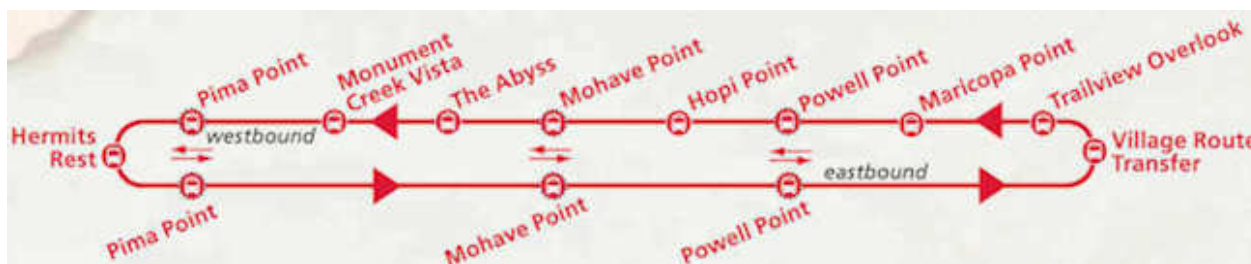
L'itinéraire Kaibab Trail Route part de Canyon View Information Plaza, vers l'est, incluant le South Kaibab Trailhead. Cette boucle fonctionne toute l'année. C'est la route qui mène à Cameron à l'est du parc en direction de la rive sud, de page et du Lake Powell.



Hermits Rest route

L'itinéraire Hermits Rest Route part de Grand Canyon Village et continue sur 11 km le long du canyon à l'ouest jusqu'à Hermits Rest. Cette boucle fonctionne du 1er mars au 30 novembre. Pendant que cette boucle est opérationnelle, aucun véhicule particulier n'est autorisé sur Hermit Road. Les navettes partent toutes les 5 à 30 minutes et offrent un mode de transport efficace entre les différentes zones du canyon. Cependant, ce ne sont pas des autobus de tourisme. Vous devez descendre du bus pour voir le canyon.

NB : Sur le trajet du retour les bus marqueront uniquement des arrêts aux points suivants : Hermits Rest, Pima, Mohave et Powell Points.



Cet itinéraire dessert dans l'ordre d'est en ouest les points de vues suivants :

Trailview Overlook



Regardez vers le bas, la vue est spectaculaire.

Vous apercevrez la randonnée du Bright Angel Trail zigzaguant dans le canyon.

Au nord coule le Bright Angel Creek, l'un des rares affluents permanents de la rivière Colorado.

Maricopa Point



En plus de superbes vues, Maricopa point donne sur l'ancienne mine Lode orphelin.

L'exploitation minière était à l'origine de cuivre puis, dans les années 1950, d'uranium.

Les opérations minières ont pris fin en 1967.

Le Grand Canyon National Park a acquis la propriété en 1987 mais n'a commencé la restauration de l'environnement qu'en 2008.

Powell point



Powell Point offre une vue sur un éperon étroit le long.

Le point de vue est à seulement 10 minutes de marche à travers le bois de pins de Maricopa point.

Powell Point a été choisie comme site pour la cérémonie d'inauguration du Parc national du Grand Canyon, en 1920.

Le Powell Point est un autre bon endroit pour le coucher de soleil, avec moins de gens qu'à Hopi Point.

Hopi point



Hopi Point est l'un des points de vue les plus populaires pour regarder le coucher du soleil et le lever du soleil en raison de ses larges panoramas.

Le fleuve Colorado est en vue à l'ouest.

Des toilettes sont disponibles ici.

Mohave point



Un autre point spectaculaire pour regarder le coucher du soleil et le lever du soleil, Mohave Point offre une vue sur la rivière Colorado au fond canyon.

Mohave point a plusieurs belvédères individuels plutôt qu'un seul comme à Hopi Point, et a tendance à recevoir moins de visiteurs.

Il est donc généralement plus calme.

The abyss



The Abyss (le gouffre en anglais) est remarquable pour ses parois abruptes.

La plupart des points de vue du Grand Canyon dépassent de la rive.

The Abyss est tout le contraire, elle est située le long d'une échancrure dans les parois de canyon.

Monument creek vista



Du Monument creek vista le sentier Greenway commence et peut accueillir les visiteurs en fauteuil roulant.

Il ya six belvédères, y compris Pima Point, en plus des aires de repos multiples le long du sentier.

Pima point



Pima Point est l'un des meilleurs endroits sur la rive sud pour voir le fleuve colorado.

Le Trail Greenway continue jusqu'à Hermits Rest qui a une boutique de cadeaux, une salles de repos et un café.

Le point de vue est situé sur la partie la plus septentrionale d'un large promontoire, permettant aux visiteurs une vue de plus de 60 kilomètres sur le canyon.

Hermits Rest



Les points de vue sont assez limitées le bord du canyon étant assez densément boisé.

Mary Colter, l'un des architectes les plus célèbres de Grand Canyon, construit Hermits Rest en 1914 pour ressembler à une vieille cabane de mineur, avec une grande cheminée et véranda.

Aujourd'hui Hermits Rest a une boutique de souvenirs et un petit snack-bar.

Des toilettes sont disponibles.

Desert view drive

Longue de 25 miles (40 kilomètres), cette route offre de nombreux points de vue sur le fleuve Colorado. Pour une vue à 360°, montez tout en haut de la Desert View Watchtower. Du visitor center en partant vers l'est voici les différents points de vues qui vous attendent :

Yaki point



Yaki Point est l'un des nombreux belvédères le long de la rive sud avec une vue extraordinaire sur le canyon.

De ce point, on peut voir le Wotan Trône, une impressionnante butte au sommet plat.

Le populaire Trail South Kaibab commence à ce point.

Pendant la saison touristique la route est fermée aux véhicules privés. Le service de navettes gratuites est disponible pendant cette période.

Grand view point



Le Grandview Point est le départ de la randonnée du Grandview Trail.

Les meilleures vues se trouvent un peu plus loin sur le sentier de Grandview Trail car le belvédère officiel est légèrement obstruée par les arbres.

Moran point



La géologie est une caractéristique importante de tous les points de vue du Grand Canyon, mais au Moran point, trois principaux groupes de roches sont clairement visibles.

Les roches du Paléozoïque, des roches sédimentaires, qui constituent la majorité de la profondeur du Grand Canyon.

Les roches du Supergroupe représentent une partie importante du canyon.

Les roches de Vishnu sont les plus anciennes du canyon, comprenant à la fois les roches métamorphiques et les roches ignées.

Navajo point



Juste quelques minutes à l'ouest de la Desert View Watchtower, ce point de vue offre une belle vue sur la tour de guet ainsi que des vues panoramiques à l'ouest et une vue vers le nord jusqu'à la rivière Colorado.

A 2285 mètres, Navajo Point est le plus haut belvédère sur la rive sud.

Lipan point

Au Lipan point vous pouvez obtenir un profil visuel étonnant de l'histoire géologique de la gorge, avec une vue de chaque couche érodée du canyon.

Vous pouvez aussi observer une des plus longues étendues de visible fleuve Colorado. Le panorama s'étend et dispose d'une multitude de buttes, et des formations rocheuses intrigantes, nommées d'après leur ressemblance avec les anciennes pyramides.



Vous pouvez également voir Unkar Delta, où un ruisseau rejoint le Colorado pour former de puissants rapides et une large plage.

Desert view



De Desert View Point, vous pouvez voir la rivière Colorado faire un grand virage vers l'ouest.

Montez les escaliers vers le haut de la tour de guet (la Watchtower) pour une vue imprenable sur le canyon.

La Watchtower (1932) est l'un des bâtiments du Grand Canyon conçus par Mary Colter, architecte de la Santa Fe Railroad.

A l'intérieur, vous pourrez y admirer les fresques Hopi de Fred Kabotie et gravir les 85 marches pour une vue à 360 degrés.

Rivière Colorado

Vous pouvez observer certains tronçons de la rivière Colorado depuis les points de vue situés le long de la Hermit Road et de la Desert View Drive, mais aussi depuis les panoramas de Yavapai et Mather.

Excursions à dos de mulet

Les excursions à dos de mulet vous permettent de passer la journée ou deux jours et une nuit dans le canyon. Réservatoir (jusqu'à 13 mois à l'avance) absolument nécessaire. Compter de 120 à 600 dollars par personne (selon la durée, l'itinéraire, si vous passez la nuit à Phantom Ranch etc.).



Survol du Grand Canyon en hélicoptère

Une des façons les plus excitantes de voir le Grand Canyon est le survol de celui-ci en hélicoptère.

Les survols du grand canyon en hélicoptère se font soit de l'aéroport de Grand Canyon à Tusayan, près de la rive sud, soit de Las Vegas.

Les vols durent de 20 minutes à plus de 6 heures en fonction de la formule choisie (atterrissage au fond du canyon ou visite de Grand Canyon Skywalk).

[Voir le guide](#)

Rive nord

- Bright Angel Point
- **Imperial Point** : Parcourez les 11 miles (18 km) entre le Visitor Center et ce point de vue, pour observer Mount Hayden et Marble Canyon, et profitez d'un superbe trajet de 40 minutes aller-retour.
- **Cape Royale** : A 37 km du Visitor Center, venez découvrir Angels Window et les ruines des sites indiens Pueblos de Walhalla Glades. Prévoyez du temps pour profiter au mieux de ce trajet de 90 minutes aller-retour.

- Toroweap Overlook

Randonnées

Randonnées faciles

- **Bright Angel Point** (Rive nord) 800 m : Cette randonnée de courte durée sur un sentier goudronné le long du canyon offre une vue spectaculaire sur ce dernier. Le sentier démarre au niveau de l'abri en rondins du parking (près du Visitor Center) ou au niveau de la véranda située à l'arrière du Grand Canyon Lodge. Le sentier n'est pas accessible en fauteuil roulant. Compter 30 minutes.
- **Transept Trail** 4,8 km : Ce sentier suit le bord en partant de l'hôtel Grand Canyon Lodge jusqu'au North Rim Campground.
- **Uncle Jim Trail** 2,5 km : Une petite boucle
- **Escalante Route** 7,5 km : Départ de Tanner Rapids, arrivée Hance Rapids.
- **Grandview Trail** 2,6 km : Départ du Grandview Point parking, arrivée Tonto Trail.
- **Rim trail** 600 m à 21 Km : Sentier majoritairement plat. Nombreuses sections accessibles aux fauteuils roulants. Randonnée facile et paysages paisibles. Longe le bord du canyon, de Hermits Rest vers l'est, jusqu'à South Kaibab Trailhead. De 15 minutes à une journée complète.

Randonnées moyennes

- **South Kaibab Trail** de 3 à 10 km : Le sentier démarre au sud de Yaki Point, au niveau de South Kaibab Trailhead. Vous devez emprunter la navette gratuite pour atteindre le point de départ du sentier. Les vues sont fantastiques et la randonnée relativement courte, mais escarpée. Compter de 1 à 6 heures.
- **North Kaibab Trail** (Rive nord) 2,5 à 7 km : Le point de départ du sentier est situé à 3 km au nord du Grand Canyon Lodge. Ce sentier escarpé démarre dans la forêt, mais descend rapidement dans le canyon. Compter de 1 à 4 heures.
- **Boucher Trail** 6 km : Départ de Hermit Point, arrivée au fleuve Colorado
- **Bright Angel Trail** de 3 à 14 km : Ce sentier très fréquenté et escarpé, qui descend vers le canyon, commence à l'ouest de Bright Angel Lodge. Compter de 2 à 9 heures.

Randonnée difficiles

- **Hermit Trail** 5,5 km : Départ de Hermit's rest, arrivée au fleuve Colorado
- **Ken Patrick Trail** 12,5 km : Beaucoup de sections raides.
- **Widforss Trail** (Rive nord) 16 km : Pour accéder au point de départ du sentier, empruntez le sentier en terre situé à 0,4 km au sud de la route, vers Cape Royal, sur 1,6 km. Compter 6 heures.

NB : En moyenne, il faut compter plus de 8 heures de randonnée aller-retour, sans arrêt, pour atteindre le fleuve colorado à partir la rive sud. La randonnée est plus longue à partir de la rive nord.

Pour ceux qui descendent par la rive sud et souhaitent remonter par la rive nord, prévoir 2 jours (21miles).

Information

Les distances s'entendent aller **ET** retour...

Une randonnée de 3 kilomètres peut être plus dur qu'une de 10 kilomètres !!! Ceci en raison d'un terrain accidenté et/ou d'un fort dénivelé. Ne vous fiez pas à la distance pour évaluer la difficulté d'une marche. Renseignez vous auprès des rangers, ils sont là pour vous. [Voir les bons plans de la randonnées.](#)

Hébergement

Durant les mois de printemps, été, et automne, les réservations sont nécessaires pour le camping et l'hôtel. La saison la moins chargée est entre les mois de novembre et février.

A Grand Canyon Village, vous êtes dans le Grand Canyon. Tusayan est à 15 minutes de route, Williams et Cameron sont à 1 heure tandis que Flagstaff est à 1 heure trente.

Hotels

Grand Canyon Village :



Entrée sud :

Tusayan :



Williams :     

Flagstaff :     

Entrée est :

Cameron :    

Campings

Il y a deux campings sur la rive sud. Ils sont ouverts toute l'année. Ils fonctionnent sur la base du premier arrivé, premier servi.

- **Le Desert View Campground** premier arrivé, premier servi. 12 dollars par emplacements et par nuit. Pas d'électricité. Petit camping
- **Le Mather Campground** coûte 18 dollars par emplacements et par nuit avec un maximum de 2 véhicules, 6 personnes et 3 tentes par emplacement. Pas d'électricité. Buanderie en libre-service, station de vidange, sanitaires avec toilettes et douches. Téléphones publics (faible réseau cellulaire dans le parc). L'eau y est potable. Grand camping.

Il y a un camping sur la rive nord. Ouvert seulement du 15 mai au 15 octobre.

- **Le North Rim Campground** coûte de 18 à 25 dollars par emplacements et par nuit avec un maximum de 2 véhicules, 6 personnes et 3 tentes par emplacement. Pas d'électricité. Séjour de sept jours par saison maximum. Le camping est complet presque toutes les nuits. Réservation anticipée fortement recommandée.

Permis

Le Grand Canyon National Park oblige les visiteurs à demander une autorisation pour camper au fond du Grand Canyon pendant la nuit, notamment dans le cadre :

- De randonnées
- De randonnées à cheval
- De randonnées au bord du fleuve effectuées par les participants d'une sortie en bateau
- De campements sur les sites situés en haut du canyon en dehors des campings officiels

Pour chaque autorisation délivrée, des frais de 10 \$ non remboursables sont facturés, plus 5 \$ par personne et par nuit pour les campements installés dans le canyon ou 5 \$ par groupe et par nuit pour les campements installés en haut du canyon. Pour obtenir une autorisation de camper, renseignez-vous auprès du Backcountry Information Center situé à Grand Canyon Village.

Le permis ne s'obtient que sur place ou par courrier à l'adresse Backcountry Reservations Office PO Box 129 Grand Canyon AZ 86023. Vous pouvez aussi obtenir des renseignements par téléphone au 00 1 928 638 7875 (de 13h à 17h du lundi au vendredi).

Information

Vous pouvez aussi utiliser notre [comparateur de location d'hôtel Usa](#) ou bien rechercher un camping dans la [liste des campings aux Usa](#).

Vidéos

Fond d'écran

En été, le haut du canyon bénéficie d'un temps magnifique, tandis que l'intérieur du canyon est baigné dans une chaleur étouffante.

La chaleur extrême qui règne dans le canyon peut s'avérer dangereuse, voire mortelle pour les randonneurs mal préparés.

Températures en bas du canyon à Phantom Ranch en degré (altitude 800 mètres)

Précipitations moyennes (en millilitre)

Lever et coucher du soleil Grand Canyon National Park

Documents et cartes

- 90 miles (144 kilomètres)
- 95 miles (152 kilomètres)
- 133 miles (213 kilomètres)
- 137 miles (219 kilomètres)
- 156 miles (250 kilomètres)
- 182 miles (291 kilomètres)
- 221 miles (354 kilomètres)

Aux alentours

Informations complémentaires

- (Wed, 27 Jun 2018 10:57:00 EST) : In place of the park's nightly evening program, visitors can learn about characters from Grand Canyon's past as they come to life and share their stories about life on the rim. Opening night is Friday, June 29 at 8:30 pm at McKee Amphitheater with additional presentations on Friday, July 27; Saturday, July 28; and Sunday July 29.
<https://www.nps.gov/grca/learn/news/echoes-from-the-canyon-2018.htm>
- (Fri, 22 Jun 2018 08:57:00 EST) : Grand Canyon National Park Will Ease North Rim Water Restrictions <https://www.nps.gov/grca/learn/news/north-rim-water-restrictions.htm>
- (Tue, 12 Jun 2018 06:39:00 EST) : Visitors to Grand Canyon, especially inner canyon hikers, mule riders, and backpackers, need to prepare for excessively hot days in the coming weeks. <https://www.nps.gov/grca/learn/news/hike-smart-reminder.htm>
- (Thu, 31 May 2018 10:33:00 EST) : NPS fire managers remind visitors and residents that fire danger in the park is very high.
<https://www.nps.gov/grca/learn/news/reminder-of-very-high-fire-danger.htm>
- (Wed, 09 May 2018 07:29:00 EST) : The 28th annual Grand Canyon Star Party will be held from Saturday, June 9 through Saturday, June 16, 2018 on the South and North Rims of Grand Canyon National Park.
<https://www.nps.gov/grca/learn/news/2018-star-party.htm>



Grand Canyon National Park