




Rainbow Bridge National Monument

Le Rainbow Bridge est l'un des plus grands ponts naturels connus dans le monde. Il mesure 85 mètres de long, sa hauteur est de 90 mètres et sa largeur de 10 mètres.

Contrairement aux arches (résultat de l'érosion par les intempéries, sur des roches), les ponts naturels sont creusés par le lit d'une rivière dans des roches beaucoup plus anciennes.

Il peut être atteint en deux à six heures de promenade en bateau sur le [lac Powell](#) ou plusieurs jours de randonnée par terre par le Navajo Mountain trail.



En bref

Localisation : Utah sur la rive gauche du lake Powell

Ville la plus proche : Page

Superficie : 1 km²

Altitude moyenne : 1100 mètres

Type : National Monument

Particularités : Un des plus grand pont naturel du monde. Il mesure 85 mètres de long, sa hauteur est de 90 mètres et sa largeur de 10 mètres.

Contact : Rainbow Bridges National Monument P.O. Box 1507 Page, AZ 86040-1507

Tel : (928) 608-6200

Lien officiel : <http://www.nps.gov/rabr/index.htm>

Accès

Le Rainbow Bridge National Monument est situé en Utah sur la rive gauche du lake Powell (à environ 10 miles de Page).

Par voie terrestre

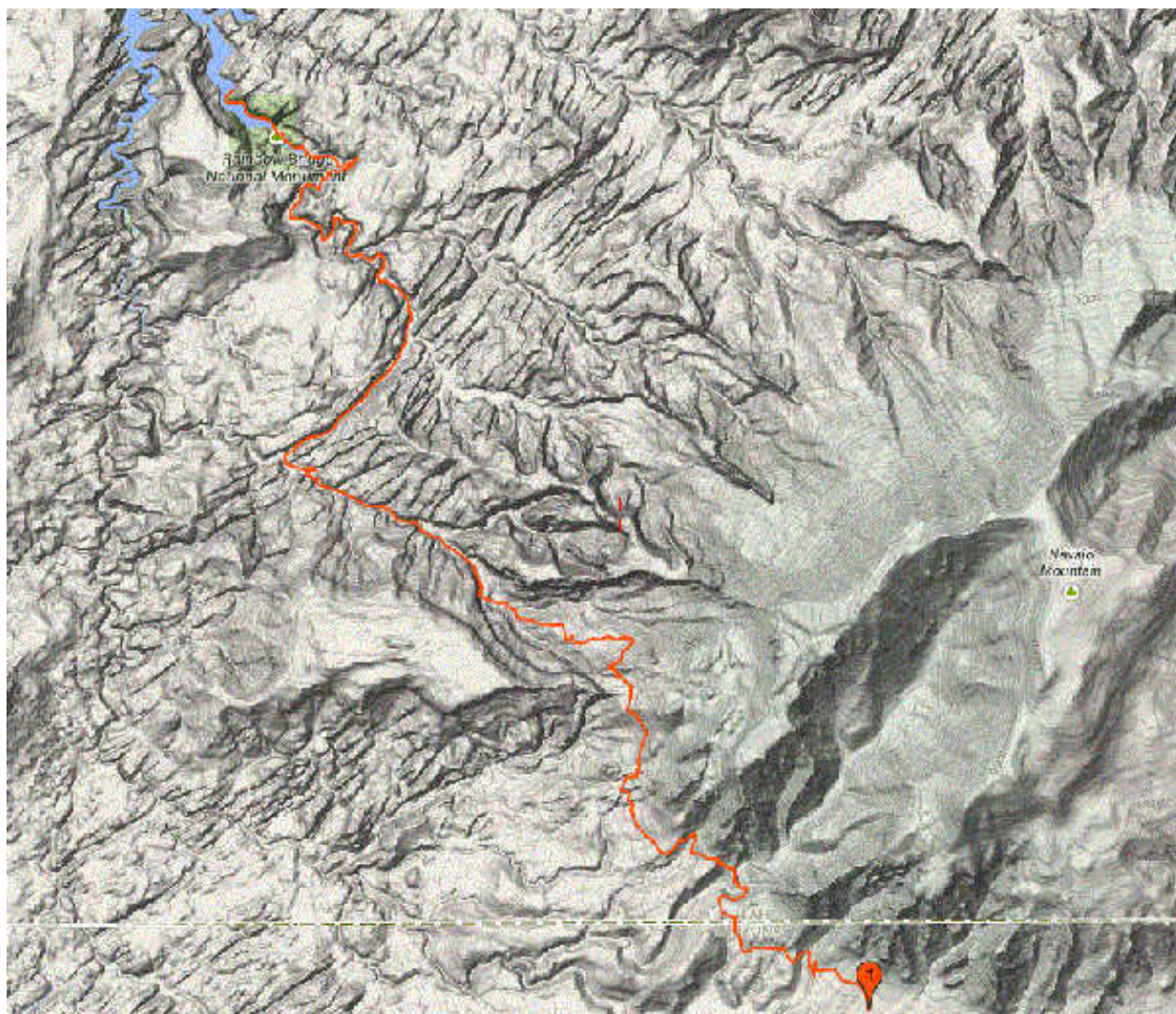
Il y a deux chemins pour aller au Rainbow Bridge. Tout deux nommée Navajo Mountain trail. Le chemin nord et le chemin sud.

Comptez plusieurs jours de randonnée par terre par le Navajo Mountain trail.

Il est très difficile d'expliquer comment se rendre au Rainbow Bridge National Monument par la voie terrestre. Munissez vous d'une carte topographique et renseignez vous au Carl Hayden Visitor Center à Page.



Carte topographique du sentier nord (lien dans la [section randonnées](#))



Carte topographique du sentier sud (lien dans la [section randonnées](#))

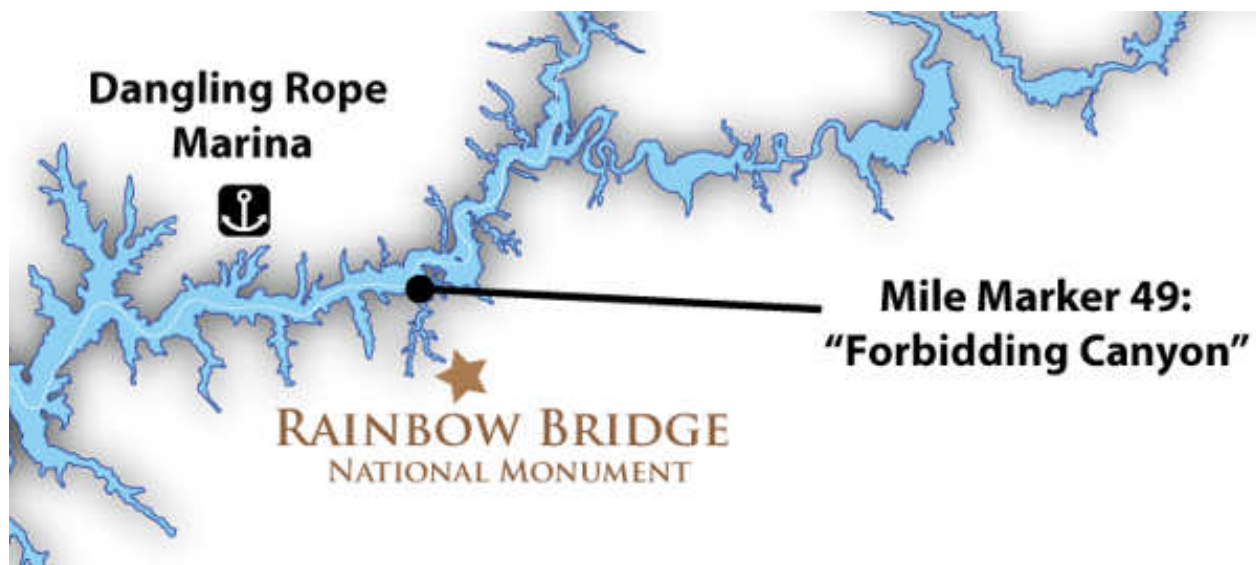
Tous les détails dans la [section randonnées](#).

Par le Lake Powell

Vous pouvez louer un bateau et faire le trajet vous même ou prendre un dees nombreux bateaux qui font la navette.

Par bateau, on accède au Rainbow Bridge National Monument par le Mile Marker 49 qui vous conduit dans Forbidding Canyon.

Comptez deux à six heures aller/retour de promenade en bateau sur le [lac Powell](#) selon que vous louer un bateau ou que vous preniez place dans une visite guidée. Une fois arrivé, une marche de 1600 mètres dans chaque sens sur un terrain sablonneux est nécessaire.



Prix d'entrée

Le prix d'entrée est celui du [Glen Canyon Recreation Area](#) (15 dollars), à partir duquel vous pourrez accéder au Rainbow Bridge par bateau. Gratuit si vous optez par l'accès terrestre (randonnée très difficile).

Information

Le ticket d'entrée est valable 7 jours pour le véhicule (que vous soyez seul ou 5). Vous pouvez aussi vous procurer le [Pass America the beautiful](#).

Temps de visite

Deux à six heures avec le trajet aller/retour en bateau selon que vous louer un bateau ou que vous preniez place dans une visite guidée. La durée de la randonnée par le nord ou par le sud est **au minimum** de 2 jours aller/retour.

Information

Votre premier arrêt devrait être le visitor center du parc. C'est là que se trouvent toutes les informations relatives au parc. Vous y trouverez des brochures avec la carte du parc. Les rangers sont là pour vous. N'hésitez pas à leur poser des questions. Vous

trouvez aussi souvent une petite librairie, quelquefois des expos et des films projetés.

Visites, points de vue

Que vous choisissiez la [voie terrestre](#) ou par bateau sur le Lake Powell via la compagnie [Aramak](#) ou la compagnie [Dreamcatchers](#) vous serez ébloui par la majestuosité du Rainbow Bridge National Monument.



Randonnées

Randonnée difficiles

Il y a 2 sentiers de randonnée pour accéder Rainbow Bridge National Monument. Un par le nord et l'autre par le sud. Les deux font environ 21 kilomètres. Il est très difficile d'expliquer où sont les sentiers. Munissez-vous d'une carte topographique et renseignez-vous au Carl Hayden Visitor Center à Page.

La durée de la randonnée par le nord ou par le sud est **au minimum** de 2 jours aller/retour.

Les cartes à demander sont :

- Par le sud : Chaiyahi Flat and Rainbow Bridge
- Par le nord : Chaiyahi Rim NE, Navajo Begay, and Rainbow Bridge

Vous pouvez voir ici une [carte topographique du Rainbow Bridge South Trail](#). Et ici une [carte topographique du Rainbow Bridge North Trail](#).

La randonnée s'adresse exclusivement à des randonneurs aguerris. Peu de signes existent sur les sentiers. Ils sont surtout marqués avec de petits monticules de pierres, appelés cairns qui peuvent disparaître lors de crues.

Pour la randonnée vous devez obtenir une autorisation de la nation Navajo et payer 12 dollars par personne et par nuit.

Vous pouvez obtenir cette autorisation à l'une de ces adresses (il faut réserver le plus tôt possible. Pas la veille pour le lendemain) :

- **Navajo Parks and Recreation Department** Window Rock Central Office P.O. Box 2520 Window Rock, AZ 86515 tel: 928.871.6647 fax: 928.871.6637 mel : carm[at]navajonationparks.org (remplacer [at] par @)
- **Cameron Visitor Center** P.O. Box 459 Cameron, AZ 86020 tel : 928.679.2303 fax:928.679.2017 mel : lcr[at]navajonationparks.org (remplacer [at] par @)
- **Lake Powell Navajo Tribal Park Office** - Antelope Canyon P.O. Box 4803 Page, AZ 86040 tel: 928.698.2808 fax: 928.698.2820 mel : ac[at]navajonationparks.org (remplacer [at] par @)
- **Monument Valley Navajo Tribal Park** P.O. Box 360289 Monument Valley, UT 84536 tel: 435.727.5870 fax: 435.727.5875 mel : myazziecly[at]navajonationparks.org (remplacer [at] par @)
- **Four Corners Monument** P.O. Box 861 Teec Nos Pos, Az. 86514 tel: 928.206.2540 mel : myazziecly[at]navajonationparks.org (remplacer [at] par @)

Par rapport à la Route du Sud, la Route du Nord est considéré comme plus pittoresque et a plus de sources d'eau et plus d'options de camping.

Les coordonnées GPS du Rainbow Bridge National Monument

Latitude: 37.07700 et Longitude: -110.96640

Vous trouverez dans la section [Cartes et Documents](#) un descriptif en anglais des deux sentiers de randonnée.

Terres Navajos

Les sentiers de randonnée commencent sur ??la réserve Navajo, où vous êtes un invité. Respecter leurs terres. Les [hogans](#) sont des propriétés privées, les traiter comme tels.

Ramenez tous vos déchets et enterrer les déchets humains sous terre. Chaque personne aura besoin de trois litres d'eau par jour (minimum) par temps chaud.

Information

Les distances s'entendent aller **ET** retour...

Une randonnée de 3 kilomètres peut être plus dur qu'une de 10 kilomètres !!! Ceci en

raison d'un terrain accidenté et/ou d'un fort dénivelé. Ne vous fiez pas à la distance pour évaluer la difficulté d'une marche. Renseignez vous auprès des rangers, ils sont là pour vous. [Voir les bons plans de la randonnées.](#)

Hébergement

Le [Lake Powell Ressor](#)t est situé à Wahweap Marina en plein cœur de toutes vos activités. Le Resort propose un hébergement confortable. Il propose [des réductions](#) toute l'année.

Sinon, la ville de page idéalement située, a de nombreux hôtels.

Hotels

Page :



Campings

Il y a 9 campings au Glen Canyon.

- **Lees Ferry Campground** 55 emplacements 12 dollars par emplacement.
- **Stanton Creek, Hite, Farley Canyon, and Dirty Devil** Campings primitif 6 dollars par nuit et par personne.
- **Lone Rock Beach** au bord de la plage 10 dollars par nuit par véhicule.
- **Wahweap Developed Camping** 112 emplacements. Tarifs variablent.
- **Bullfrog** 78 emplacements. Tarifs variablent.
- **Halls Crossing** 43 emplacements. Tarifs variablent.

Possibilité de camping sauvage dans tous le Glen Canyon. Se renseigner au visitor center. Le camping n'est pas autorisé au [Rainbow Bridge National Monument](#).

Information

Vous pouvez aussi utiliser notre [comparateur de location d'hôtel Usa](#) ou bien rechercher un camping dans la [liste des campings aux Usa](#).

Météo Climat

Les étés sont très chauds avec peu, voire aucune ombre. Les hivers sont modérément froid avec des minima de nuit souvent en dessous de zéro. La météo du printemps est très variable avec des périodes de vents forts. L'automne est généralement doux.

Température actuelle

Températures moyennes (en degré)

| | Janv | Fév | Mars | Avril | Mai | Juin | Juil | Aout | Sept | Oct | Nov | Dec |
|------------|------|-----|------|-------|-----|------|------|------|------|-----|-----|-----|
| Max | 9 | 12 | 18 | 23 | 29 | 35 | 37 | 35 | 21 | 23 | 15 | 9 |
| Min | -2 | 1 | 4 | 8 | 13 | 18 | 22 | 21 | 17 | 9 | 3 | -2 |

Précipitation moyenne (en millilitre)

| Janv | Fév | Mars | Avril | Mai | Juin | Juil | Aout | Sept | Oct | Nov | Dec |
|------|------|------|-------|------|------|------|------|------|------|------|------|
| 17,5 | 14,5 | 16,3 | 9,9 | 10,9 | 3,6 | 15,2 | 21,3 | 15,5 | 23,6 | 13,7 | 11,4 |

Lever et coucher du soleil Rainbow Bridge National Monument

Documents et cartes

- Carte du Rainbow Bridge National Monument
- Carte topographique du Rainbow Bridge National Monument (24 Mo)
- Guide du Rainbow Bridge north trail (anglais)
- Guide du Rainbow Bridge south trail (anglais)

Parcs proches

- Glen Canyon National Recreation Area et Lake Powell (2 kilomètres)

- [Monument Valley Navajo Tribal Park](#) (203 kilomètres)
- [Grand Canyon National Park](#) (213 kilomètres)
- [Goosenecks State Park](#) (240 kilomètres)
- [Natural Bridges National Monument](#) (302 kilomètres)

Liens

- [National Park Service](#)
- [Carte topographique du Rainbow Bridge South Trail](#)



Rainbow Bridge National Monument