



## Visiter Chaco Culture National Historical Park

Le Chaco Culture National Historical Park doit sa renommée à la présence de vestiges architecturaux provenant de la culture des Pueblos (*Anasazis*), contraints de quitter la région au XII<sup>ème</sup> siècle, sans doute en raison d'une importante sécheresse.

Un ensemble de plus de 300 sites, dont 13 sites majeurs, constituent l'un des plus remarquables témoignages archéologiques des États-Unis, notamment par la mise en place d'un système d'irrigation important et d'un réseau routier, dont certaines parties sont aujourd'hui encore visibles.

Pueblo Bonito (photo ci-dessous), contenant plus de 30 chambres circulaires souterraines appelées *kivas* (chambres cérémonielles), est le site le mieux préservé.



Pendant plus de 2 000 ans, les peuples pueblo ont occupé une vaste région au sud-ouest des États-Unis. Chaco Canyon, grand foyer de la culture ancestrale pueblo entre 850 et 1250, était un centre cérémoniel, commerçant et politique de la région préhistorique des Four Corners.

Chaco est remarquable par ses bâtiments publics et cérémoniels monumentaux et son architecture caractéristique qui en font un ancien centre cérémoniel unique en son genre.

Malgré la beauté sauvage de ce canyon, curieusement, la plupart des guides n'en font aucune mention (c'est pas plus mal car ça le préserve du tourisme de masse).

## En bref

**Localisation** : Nord ouest du Nouveau Mexique

**Ville la plus proche** : Nageezi

**Superficie** : 140 km<sup>2</sup>

**Altitude moyenne** : 1880 mètres

**Type** : National Historical Park

**Particularités** : Pendant plus de 2 000 ans, les peuples pueblo ont occupés une vaste région au sud-ouest des Etats-Unis. Chaco Canyon, grand foyer de la culture ancestrale pueblo entre 850 et 1250, était un centre cérémoniel, commerçant et politique de la région préhistorique des Four Corners. Chaco est remarquable par ses bâtiments publics et cérémoniels monumentaux et son architecture caractéristique qui en font un ancien centre cérémoniel unique en son genre.

**Contact** : Chaco Culture National Historical Park P.O. Box 220 Nageezi, NM 87037 Tel : (505) 786-7014

**Lien officiel** : <http://www.nps.gov/chcu/index.htm>

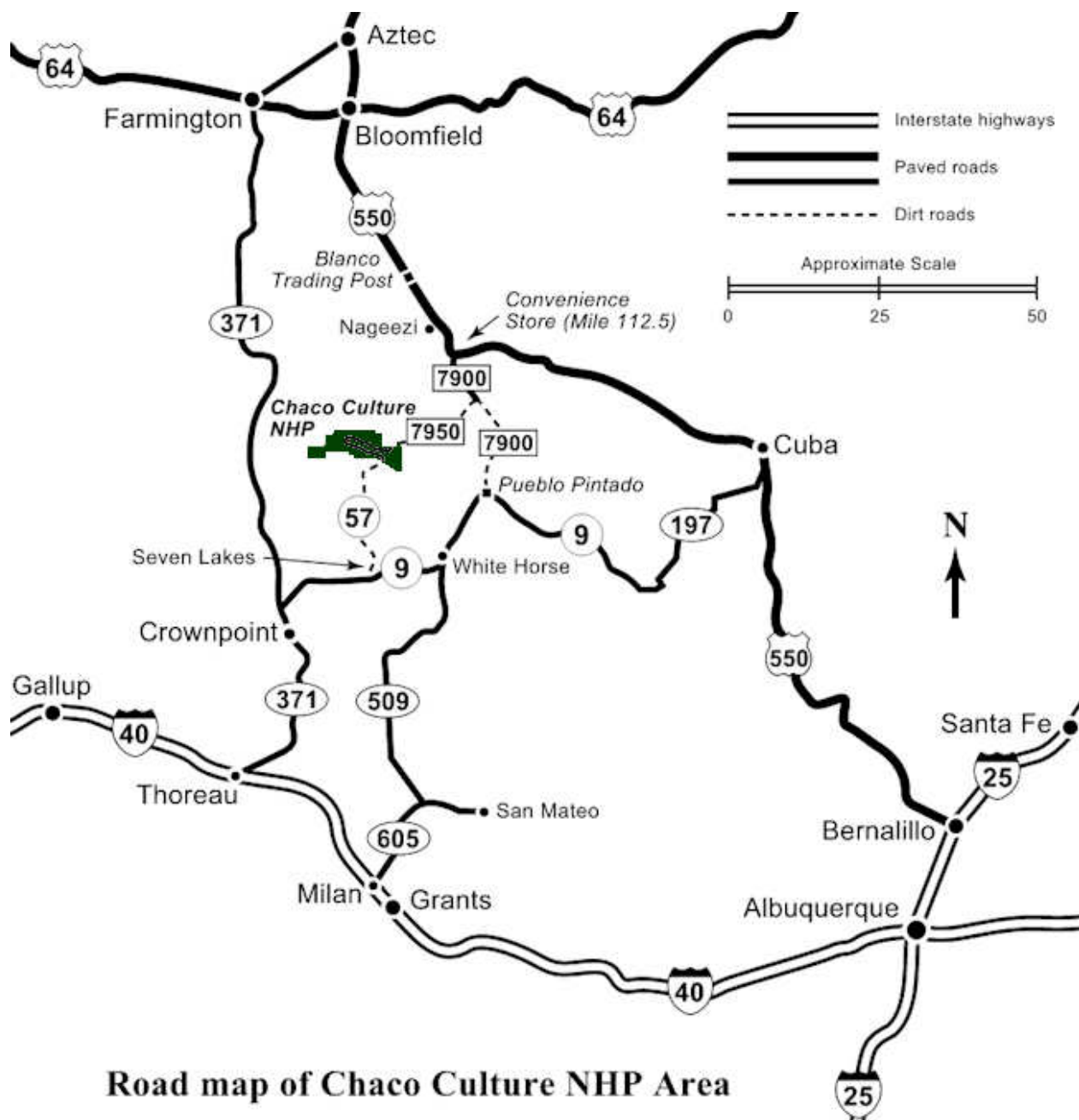
Site classé au patrimoine mondial de l'UNESCO

## Accès

Le Chaco Canyon se situe au nord ouest du Nouveau Mexique.

Il est relativement difficile d'accès. On ne peut y accéder que par des chemins de terres (praticable avec un véhicule de tourisme si il n'y a pas eu d'intempéries).

Par le sud ou par le nord rejoindre la CR (County Road) 7900 puis la CR 7950. Aucun transport public ne mène au parc.



**Road map of Chaco Culture NHP Area**

Attention en cas d'intempéries les chemins pour accéder au Chaco Canyon peuvent être impraticables même avec un 4x4.

## Prix d'entrée

Le prix d'entrée au Chaco Culture est fixé à 25 dollars par véhicule, 20 dollars par moto et à 15 dollars par piéton.

## Information

Le ticket d'entrée est valable 7 jours pour le véhicule (que vous soyez seul ou 5). Vous pouvez aussi vous procurer le [Pass America the beautiful](#).

## Temps de visite

Comptez une journée minimum pour visiter le Chaco Canyon.

## Information

Votre premier arrêt devrait être le visitor center du parc. C'est là que se trouvent toutes les informations relatives au parc. Vous y trouverez des brochures avec la carte du parc. Les rangers sont là pour vous. N'hésitez pas à leur poser des questions. Vous trouverez aussi souvent une petite librairie, quelquefois des expos et des films projetés.

## Visites, points de vue

Le musée dans le Visitor Center propose des expositions sur l'histoire culturelle de Chaco Canyon.

Six grands sites Pueblos sont le long des 15 kilomètres de la Canyon Loop Drive, la route qui serpente dans le parc. Pour voir les autres sites, vous devrez laisser votre véhicule à Pueblo del Arroyo et poursuivre à pied sur le Penasco Blanco Trail.

### Canyon Loop Drive

#### Una Vida



Una Vida sera votre premier arrêt. Il est situé juste à coté du visitor center.

Una Vida est une "grande maison", un grand bâtiment public de plusieurs étages avec uune grande kiva.

Una Vida existe aujourd'hui dans un état quasi-naturel de conservation, sans vandalisme majeur, et avec seulement les fouilles et des réparations mineures de conservation.

Sa construction a été lancé autour de l'an 850, à peu près au même temps que Pueblo Bonito, qui est de cinq kilomètres plus loin.

Comptez 45 minutes aller retour avec des pétroglyphes sur le taje.

### **Hungo Pavi**



Hungo Pavi est une grande maison non excavés contenant plus de 150 chambres, une grande Kiva, et une place close.

### **Chetro Ketl**



Le sentier à travers Chetro Ketl fait 800 mètres aller-retour. Il est en gravier mais surtout, il grimpe fortement par endroit.

Chetro Ketl est la deuxième grande maison du Chaco. Le site couvre plus de 3 hectares, et contient une grande kiva et des kivas surélevées.

### **Pueblo Bonito**



Le sentier à travers Pueblo Bonito fait 900 mètres aller-retour.

Il contient plus de 30 chambres circulaires souterraines appelées kivas (chambres cérémonielles), au moins 650 chambres, et est le site le mieux préservé.

Pueblo Bonito est divisé en deux sections par un mur aligné précisément, du nord au sud, par la place centrale. Une grand Kiva est placé de chaque côté de la paroi, créant un motif symétrique commune la plupart des grandes maisons de Chaco.

Dans certaines parties du village, la structure à plusieurs niveaux était de quatre et cinq étages.

Pueblo Bonito est le joyau du Chaco Canyon.

### **Casa Rinconada**



Le sentier à travers Casa Rinconada fait 800 mètres aller-retour. Il est en gravier mais surtout, il grimpe fortement par endroit.

Alors que les grands bâtiments publics comme Pueblo Bonito et Chetro Ketl étaient en cours d'utilisation, les petits villages, les plus typiques existaient parallèlement.

### **Pueblo del Arroyo**



Comme Casa Rinconada Pueblo del Arroyo grimpe fortement par endroit.

Situé dans le centre du Chaco Canyon, Pueblo del Arroyo caractérise la grande architecture de Pueblo mais il lui manque une grande kiva.

### **Petroglyph Trail**





Si vous envisagez de visiter à la fois Pueblo Bonito et Chetro Ketl, vous pouvez marcher le long de la falaise entre les sites sur le Petroglyph Trail.

Un guide des sentiers est disponible aux deux extrémités de la piste.

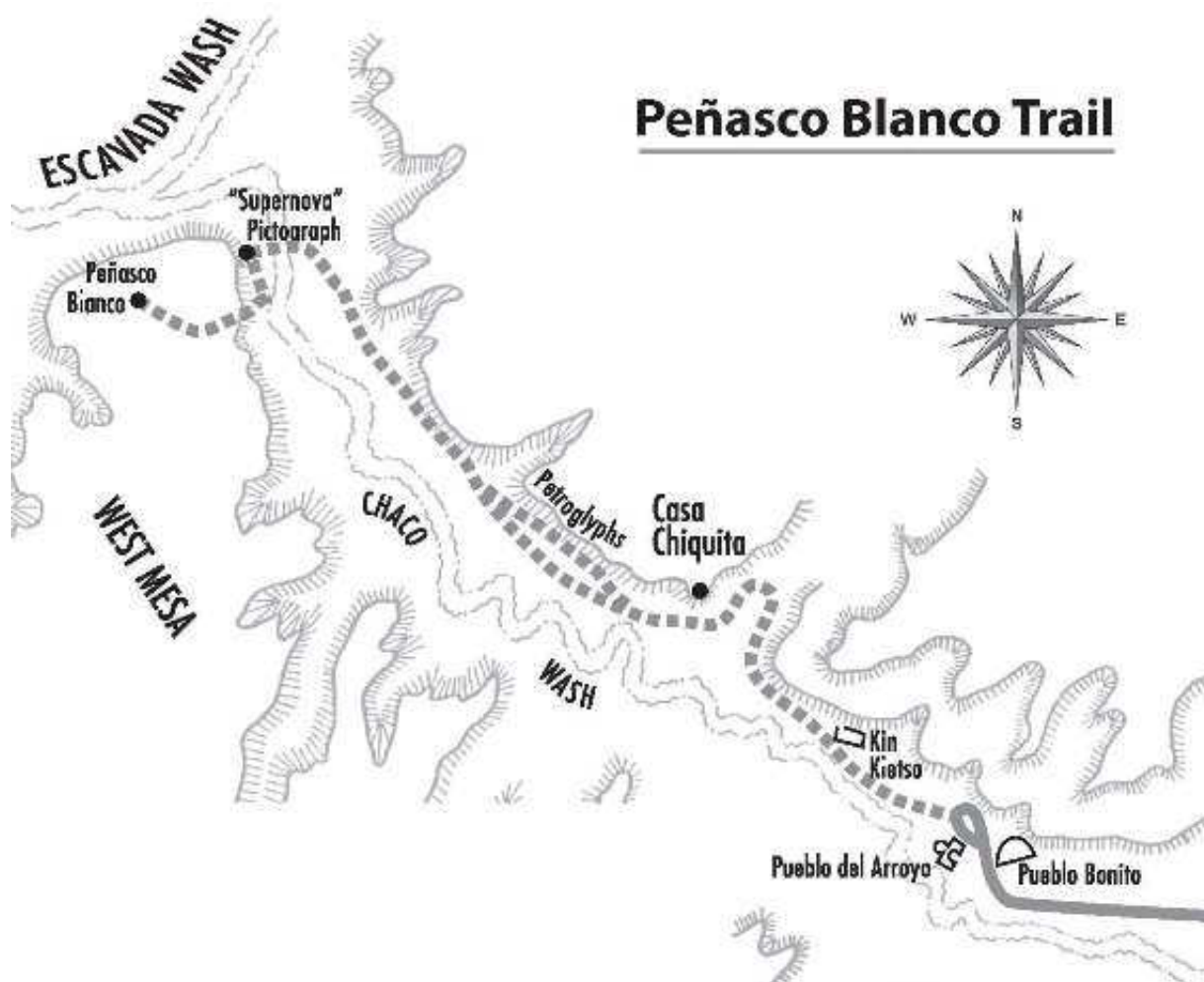
Pensez à apporter de l'eau avec vous.

Apportez aussi vos jumelles pour mieux voir les pétroglyphes élevés. SVP, ne pas grimper les rochers.


## Penasco Blanco Trail

Le Penasco Blanco Trail est un sentier qui part de Pueblo del Arroyo et qui mène Penasco Blanco. Le sentier fait 10 kilomètres aller-retours. Il suit le fond de Chaco Canyon à l'ouest le long de la côté nord du canyon.

Vous passerez auprès d'autres ruines (pour y accéder, vous rallongez les 10 kilomètres initiaux d'environ 1 kilomètre à chaque fois), devant de nombreux et superbes pétroglyphes et à 1,5 kilomètre de Peñasco Blanc vous pourrez voir de superbes pictographes (levez la tête). Comptez 4 à 6 heures et n'oubliez pas d'emporter suffisamment d'eau. Le sable mou et le soleil l'été peuvent en faire une randonnée difficile.



### Chacoan Stairway



Le Chacoan Stairway est un escalier en haut de la falaise et fait partie du système de route de Chaco Canyon.

Ce segment de route relié Tsin Kletzin sur South Mesa avec Chetro Keti dans le

canyon, Pueblo Alto, au nord, et de nombreuses collectivités éloignées.

Les routes ont été tracées, et conçues sur 9 mètres de large. Chaque fois que les constructeurs de la route rencontraient une falaise, des escaliers ou des rampes ont été construites pour continuer le tracé des routes droites.

Le Chacoan Stairway est à 2,4 kilomètres de Pueblo del Arroyo.

### **Pueblo Alto Complex**



Pueblo Alto ("Haut villagee" en espagnol) est une grande maison comprenant 89 chambres.

Le Pueblo Alto Complex est à 1,6 kilomètres de Chacoan Stairway.

### **Kin Kletso**



Kin Kletso est une grande maison et un remarquable site archéologique.

Il montre des preuves solides de la construction et de l'occupation par des peuples Pueblos qui ont migré vers Chaco du nord du bassin de San Juan, dans la période de

1125 à 1200.

Kin Kletso contenait environ 55 chambres, quatre rez-de-chaussée kivas, et une tour cylindrique à deux étages qui peuvent avoir fonctionné comme un centre religieux ou comme Kiva.

Kin Kletso est à 2,1 kilomètres de Pueblo Alto.

### **Casa Chiquita**



Casa Chiquita signifie "petite maison" en Espagnol. Ce site est similaire à Kin Kletso dans le style et l'époque où il a été construit.

Casa Chiquita est à 1,1 kilomètres de Kin Kletso.

### **Pétroglyphes**



Des pétroglyphes recouvre les parois des falaises sur les 4,2 kilomètres de sentier qui mènent à Peñasco Blanco.

Certains sont au niveau des yeux tandis que d'autres sont à une certaine hauteur sur les

parois du canyon.

### **Penasco Blanco**



Penasco Blanco est constitué d'un bloc de chambres en forme d'arc, partie d'un ovale entourant une place et une grande kiva, avec deux grands kivas en dehors de la grande maison.

Le bâtiment a été construit en cinq étapes distinctes entre l'an 900 et 1125.

Le pictogramme "Supernova" (voir ci-dessous) à 1,5 kilomètres montrera l'observation d'une supernova le 5 Juil 1054.

Penasco Blanco est à 4,2 kilomètres de Casa Chiquita.

### **Pictogrammes**



Le pictogramme "Supernova" montrera l'observation d'une supernova le 5 Juil 1054.

Levez les yeux pour les voir.

les pictogrammes sont à 1,5 kilomètres de Penasco Blanc.

## Randonnées

### Randonnées faciles

- Wijiji trail 4,8 km : Départ du parking de Wijiji. Durée 2 heures.

### Randonnées moyennes

- Pueblo alto trail 8,7 km : Départ du parking de Pueblo del Arroyo. Durée 3 à 4 heures. Ce sentier offre des vues spectaculaires de Pueblo Bonito, Chetro Ketl, et Kin Kletso.
- South mesa trail 6,6 km : Départ de Casa Rinconada. Durée 2 à 3 heures. Ce sentier part de l'arrêt 10 sur la piste Casa Rinconada , grimpe à un point haut sur ??South Mesa , et mène à la grande Maison Tsin Kletzi . Des vues spectaculaires sur le paysage environnant sont visibles sur le site.

### Randonnée difficiles

- Penasco Blanco trail 10,3 km : Départ du parking de Pueblo del Arroyo. Durée 4 à 6 heures. Le sentier comprend le Trail Petroglyph pour voir de nombreux pétroglyphes Pueblo et Navajo. Voir le détail dans la [section Visite et points de vue](#).

## Information

Les distances s'entendent aller **ET** retour...

Une randonnée de 3 kilomètres peut être plus dur qu'une de 10 kilomètres !!! Ceci en raison d'un terrain accidenté et/ou d'un fort dénivelé. Ne vous fiez pas à la distance pour évaluer la difficulté d'une marche. Renseignez vous auprès des rangers, ils sont là pour vous. [Voir les bons plans de la randonnées.](#)

## Hébergement

Le Chaco Canyon est relativement difficile d'accès. On ne peut y accéder que par des chemins de terres (praticable avec un véhicule de tourisme si il n'y a pas eu d'intempéries). Au nord vous avez les villes de Farmington de Bloomfield et Aztec à respectivement 1h40 et 1h30 de route. Au sud, il y a les villes de Gallup et Santa Fe à respectivement 2h40 et 3h15 de route.

## Hotels

Au nord :

Farmington :    

Au sud :

Gallup :     

Santa Fe :     

## Campings

### Votre Attention SVP

Chaco Canyon est isolé. Il n'y a aucune infrastructure (excepté le visitor center) dans le parc. Prévoyez suffisamment de nourriture, d'eau et d'essence.

### Votre Attention SVP

Animaux Sauvages : voir l'article sur le [Stockage de votre nourriture et animaux sauvages](#)

Il y a 1 camping au Chaco Culture National Historical Park :

Nom	Sites	Type	Services	Prix *	Réservation
<a href="#">Gallo Campground</a>	49	Tente & RV	Aucun	15	Oui
	Animaux autorisés				

\* Prix en dollars

## Information

Vous pouvez rechercher un camping dans la [liste des campings aux Usa](#).

## Météo Climat

Lever du soleil Chaco Culture National Historical Park : 06:52  
Coucher du soleil Chaco Culture National Historical Park : 17:00

## Parcs proches



## Informations complémentaires

- (Thu, 05 Sep 2019 04:41:00 EST) : Meet the Indiana Dunes National Lakeshore's fire crew and learn about their jobs and equipment. The program will take place on Saturday, September 8, from 11:00 am to 12:00 pm at the Dunewood Campground.  
<https://www.nps.gov/indu/learn/news/firefighter09012018.htm>
- (Mon, 05 Nov 2018 10:37:00 EST) : DDOT partners with National Park Service to improve Waterside Drive beginning on November 9  
<https://www.nps.gov/rocr/learn/news/smooth-drives-on-waterside.htm>



## Visiter Chaco Culture National Historical Park