



## Visiter Joshua Tree National Park

Le Joshua Tree National Parc est immense, presque 3200 kilomètres carrés, et infiniment variable.

Le parc comprend deux déserts, chacun étant un écosystème dont les caractéristiques sont déterminées principalement par l'élévation : Le désert de Mojave dans la partie ouest dont l'élévation est supérieur de 910 mètres au désert du Colorado dans la partie est du parc. Cette dernière étant moins élevée, elle est plus aride.



La partie ouest du parc, le désert de Mojave, abrite l'[arbre Joshua Tree](#), un Yucca, qui donne son nom au parc, que l'on rencontre uniquement en Amérique du Nord dans les États de Californie, Arizona, Utah, et Nevada.

Il peut sembler brutal pendant l'été avec ses chaleurs extrêmes mais, il est sensible et extrêmement fragile. C'est une terre formée par les vents, les averses soudaines de la pluie, et les conditions climatiques extrêmes.

Les précipitations sont clairsemées et imprévisibles. Cet environnement desséché contient des systèmes vivants complexes attendant le moment opportun pour se reproduire. La flore et les animaux, qui habitent le parc dépendent de cet écosystème pour leur survie.

## En bref

**Localisation** : Sud de la Californie  
**Ville la plus proche** : Twentynine Palms  
**Superficie** : 3196 km<sup>2</sup>  
**Altitude moyenne** : 1300 mètres  
**Type** : National Park  
**Date de création** : 31-10-1974

**Particularités :** Ce parc est constitué de grands yuccas : les Joshua Tree, l'arbre de Joshué (Joshué étant le successeur de Moïse). Ils furent ainsi només par les mormons car ils représentaient la Terre Promise (la Californie). Ces arbres ne se trouve que dans le désert de Mojave et plus particulièrement dans le parc de Joshua Tree.

**Contact :** Joshua Tree National Park 74485 National Park Drive Twentynine Palms, CA 92277 Tel : (760) 367-5500

**Lien officiel :** <http://www.nps.gov/jotr/index.htm>

## Accès

Le Joshua Tree National Park est situé au sud de la Californie à 140 miles (224 kilomètres) à l'est de Los Angeles et à 215 miles (344 kilomètres) au sud-ouest de Las Vegas.

Il y a trois entrées dans le parc :

- **L'entrée ouest** est situé à cinq miles au sud de la jonction de l'autoroute 62 et le boulevard Park à Joshua Tree Village
- **L'entrée nord** est à Twentynine Palms, trois miles au sud de la jonction de l'autoroute 62 et de l'Utah Trail.
- **L'entrée sud** à Cottonwood Spring, qui se trouve à 25 miles à l'est de Indio, peut être abordée à partir de l'est ou à l'ouest, par l'Interstate 10.

Les trois routes se rejoignent dans le parc. Par exemple, vous pouvez arriver par l'entrée nord et ressortir par l'entrée ouest ou sud.

Les entrées nord et ouest sont dans le désert Mojave. L'entrée sud dans le desert du Colorado.

Le parc étant immense, presque 3200 kilomètres carrés, voici quelques distances (en miles) :

	Oasis VC	Cottonwood VC	Joshua Tree VC
<b>49 Palms Oasis Trailhead</b>	7	48	13
<b>Belle Campground</b>	9	28	28
<b>Black Rock Canyon</b>	25	65	9
<b>Cap Rock/Keys View Road</b>	19	40	16
<b>Cholla Cactus Garden</b>	18	20	36
<b>Cottonwood Spring</b>	38		56

<b>Geology Tour Road</b>	13	35	21
<b>Hidden Valley</b>	20	42	14
<b>Indian Cove</b>	10	48	8
<b>Interstate 10</b>	45	7	63
<b>Jumbo Rocks Campground</b>	12	34	23
<b>Keys Ranch Tour</b>	22	44	16
<b>Keys View</b>	24	45	21
<b>Oasis of Mara</b>		38	34
<b>Pinto Basin Rd. / Park Blvd.</b>	8	30	26
<b>Ryan Campground</b>	18	39	16
<b>Sheep Pass Campground</b>	16	37	19
<b>White Tank Campground</b>	11	27	29

La route principale goudronnée permet de visiter en voiture les principales attractions du parc.

Les routes non pavées peuvent nécessiter un véhicule avec une garde au sol haute, et quatre roues motrices.

Le Road Tour Géologie est une de ces routes non pavée que les visiteurs peuvent utiliser pour une visite auto-guidée avec des arrêts qui décrivent la géologie de la région.

## Alertes

### Votre Attention SVP

- Tous les chemins de terre sont fermés dans le parc !  
En raison des pluies récentes, les routes suivantes sont fermées: Queen Valley, chemin O'Dell, chemin Bighorn Pass et Keys Ranch. Les routes resteront fermées jusqu'à ce que les routes sèchent et que les équipes puissent réparer les dégâts.

[Plus d'information](#)

## Prix d'entrée

Le prix d'entrée au Joshua Tree est fixé à 30 dollars par véhicule, 25 dollars par moto et à 15 dollars par piéton.

## Information

Le ticket d'entrée est valable 7 jours pour le véhicule (que vous soyer seul ou 5). Vous pouvez aussi vous procurer le [Pass America the beautiful](#).

## Temps de visite

Prévoyez au moins 3 heures. Une journée si vous faites des randonnées.

## Information

Votre premier arrêt devrait être le visitor center du parc. C'est là que se trouve toutes les informations relatives au parc. Vous y trouverez des brochures avec la carte du parc. Les rangers sont là pour vous. N'hésitez pas à leur poser des questions. Vous trouverez aussi souvent une petite librairie, quelquefois des expos et des films projetés.

## Visites, points de vue

Une route traverse le Joshua Tree du nord au sud sur près de 100 kilomètres et est jalonnée par de nombreux point de vues et départ de randonnées. Voici les principaux points de vues dans l'ordre, du nord au sud :

### Route touristique



### **Hidden Valley**

Hidden Valley est une bne boucle d'un kilomètre ey demi qui est entourée par de grands rochers.

Il y a une zone de pique-nique à proximité du parking où les hautes roches peuvent vous fournir un peu d'ombre bienvenue à la mi-journée.



### **Barker Dam**

Le Barker Dam est un barrage. Il est le lieu de rassemblement pour la faune du désert, y compris de nombreuses espèces d'oiseaux.

Vous atteignez le barrage via un court sentier qui part du parking. Vous pouvez voir quelques pétroglyphes Amérindiens.

La randonnée de fortynine Palms Oasis Trail, 5 kilomètres aller-retour vous amène jusqu'à une crête de cactus baril sur les parois escarpées du canyon, et étonnamment, une palmeraie.

Quelques pétroglyphes et la possibilité de repérer un mouflon d'Amérique ou lézard épineux complète les merveilles.

En raison de récents actes de vandalisme une l'accès au Barker Dam est restreint.



## **Cap Rock**

A Cap Rock, vous passerez une collection de piles de blocs gigantesques

Boucle de 1 kilomètre pavée, accessible en fauteuil roulant. Commence à l'aire de stationnement.

Cap Rock est une zone d'escalade populaire, vous pourrez regarder les grimpeurs sur les formations de Cap Rock.

## **Keys View**

Cette destination populaire, perché sur la crête des petites montagnes de San Bernardino, offre une vue panoramique sur la vallée de Coachella et vaut bien les 20 minutes en voiture

Le belvédère est accessible en fauteuil roulant.





### **Skull Rock**

Le processus a commencé il y a longtemps.

Quand les gouttes de pluie accumulées dans de minuscules dépressions ont commencées à éroder le granit jusqu'à ce que, avec le temps, deux orbites évidées dans la roche ressemble à un crâne.

Vous pouvez le voir à partir de votre voiture.





### **Jumbo Rocks**

Fidèle à son nom, le Jumbo Rocks offre des rochers de granit géants qui sont dispersés à travers le terrain de camping. Pas d'escalade ici.

Une courte boucle par d'ici à Skull Rock, qui vaut vraiment le voyage. Au 4400 mètres, c'est le terrain de camping le plus haut.



### **Arch Rock**

Arch Rock est nichée dans le terrain de camping White Tank à côté du site 9. Elle est très facile d'accès.

Vous pouvez monter sur le dessus de l'arche.



### **Cholla Cactus Garden**

Le Cholla Cactus Garden est également situé directement sur la route et vous pouvez simplement vous garer et y aller à pied. Le Cholla Cactus est aussi appelé le Jumping Cactus.

Regardez les mais ne les touchez pas. Il restera accroché à vos main et il est pénible de s'en débarrasser.



### **Cottonwood Spring**

Cottonwood Spring le premier arrêt après avoir franchi l'entrée sud du Joshua Tree.

Une oasis, Lost Palms Oasis, est située à 11 kilomètres aller-retour (photo de gauche).

Un certain nombre de randonnées commencent à Cottonwood Spring.

### **Secteur nord**



### **Oasis of Mara**

Oasis of Mara est situé à quelques miles à l'ouest de Twentynine Palms sur le côté nord de la Wonderland of Rocks entre l'entrée nord et l'entrée ouest.

Tous les oasis dans le parc national de Joshua Tree sont formés par la faille de San Andreas qui permet à l'eau de s'échapper de la Terre.

La randonnée de Twentynine Palms Oasis Trail, 5 kilomètres aller-retour vous amène jusqu'à une crête de cactus baril sur les parois escarpées du canyon, et étonnamment, une palmeraie.

Quelques pétroglyphes et la possibilité de repérer un mouflon d'Amérique ou lézard épineux complète les merveilles.



### **Indian Cove**

Indian Cove est situé à 13 miles à l'est de Joshua Tree Village et à 10 miles à l'ouest de Twentynine Palms sur le côté nord de la Wonderland of Rocks entre l'entrée nord et l'entrée ouest.

Indian Cove est connue pour l'escalade et le grand nombre de yuccas (Joshua Tree) et

d'arbustes qui y poussent.

Les fleurs colorés du printemps sont particulièrement belles contre les rochers de granit.

## Secteur nord ouest



### **Black Rock Canyon**

Le Black Rock Canyon est situé dans nord-ouest du parc.

Les arbres de Joshua et les énormes rochers qui l'compose le Black Rock Canyon attirent les touristes et les scientifiques.

Vous pourrez peut être voir des espèces tels que le lynx roux, le mouflon d'Amérique, le lion de montagne, la tortue du désert.

Ces animaux ont tous été vus dans la région.

Au coucher du soleil, écouter le "chant" de coyotes vivant à la périphérie du terrain de camping.

## Randonnées

### **Randonnées faciles**

- Arch Rock 0,5 km : Départ du camping de White Tank.
- Bajada All Access 0,4 km : Départ à 800 mètres de l'entrée sud.
- Barker Dam 1,8 km : Départ du parking de Barker Dam.
- High View 2,1 km : Départ au nord ouest de camping de Black Rock.
- Cottonwood Spring 1,6 km : Départ du parking de Cottonwood Spring.
- Hidden Valley 1,6 km : Départ de Hidden Valley zone de pique-nique.
- Salut-View : boucle de 2 km : Départ au nord-ouest de Black Rock Campground

## Randonnées moyennes

- Boy Scout 25,8 km :
- Lost Palms Oasis 11,2 km :

## Randonnée difficiles

- 49 Palms Oasis 4,8 km :
- Lost Horse Mine/Mtn 6,4 km : Altitude de 1609 mètres.
- Mastodon Peak 4,8km : Altitude de 1027 mètres.
- Ryan Mountain 4,8 km : Altitude de 1664 mètres.

## Information

Les distances s'entendent aller **ET** retour...




Une randonnée de 3 kilomètres peut être plus dur qu'une de 10 kilomètres !!! Ceci en raison d'un terrain accidenté et/ou d'un fort dénivelé. Ne vous fiez pas à la distance pour évaluer la difficulté d'une marche. Renseignez vous auprès des rangers, ils sont là pour vous. [Voir les bons plans de la randonnées.](#)

## Hébergement

Le Joshua Tree National Park est situé au sud de la Californie à 140 miles (224 kilomètres) à l'est de Los Angeles et à 215 miles (344 kilomètres) au sud-ouest de Las Vegas.

Les villes de Palm Spring et d'Indio se situent à l'entrée sud. La ville de Joshua Tree à l'entrée ouest et la ville de Twentynine Palms à l'entrée nord.

## Hotels

Joshua Tree Twentynine Palms :   

Palm Springs :     

Indio :     

Los Angeles :     

Las Vegas :     

## Campings

Il y a 9 campings au Joshua Tree :

- [Belle Campground](#) : contient 18 emplacements et coute 10 dollars par emplacement. Pas d'eau. Premier arrivé, premier servi.
- [Black Rock](#) : contient 100 emplacements et coute 15 dollars par emplacement. Eau disponible.
- [Cottonwood](#) : contient 62 emplacements et coute 15 dollars par emplacement. Eau disponible. Premier arrivé, premier servi.
- [Hidden Valley](#) : contient 44 emplacements et coute 10 dollars par

- emplacement. Pas d'eau. Premier arrivé, premier servi.
- [Indian Cove](#) : contient 101 emplacements et coute 15 dollars par emplacement. Pas d'eau.
  - [Jumbo Rocks](#) : contient 124 emplacements et coute 10 dollars par emplacement. Pas d'eau. Premier arrivé, premier servi.
  - [Ryan](#) : contient 31 emplacements et coute 10 dollars par emplacement. Pas d'eau. Premier arrivé, premier servi.
  - [Sheep Pass](#) : contient 6 emplacements pour groupe et coute de 25 à 40 dollars par emplacement. Pas d'eau.
  - [White Tank](#) : contient 15 emplacements et coute 10 dollars par emplacement. Pas d'eau. Premier arrivé, premier servi.

Les campings sont limités à six personnes, trois tentes, et deux voitures (une voiture tractant une remorque, fenêtre, tente-roulotte, sellette ou une autocaravane qui tire un véhicule est considéré comme deux véhicules).

## Information

Vous pouvez rechercher un camping dans la [liste des campings aux Usa](#).

## Vidéos

## Fond d'écran

Les journées sont généralement clair avec moins de 25% d'humidité. Au printemps et à l'automne les températures moyennes sont de 29 à 10 degrés.

Les étés sont chauds, 38 degrés pendant la journée et ne descent pas en dessous de 24 degrés.



## Lever et coucher du soleil Joshua Tree National Park

### Documents et cartes

- 167 miles (267 kilomètres)

### Aux alentours

### Informations complémentaires

- (Sat, 13 Oct 2018 09:48:00 EST) : Last night's storm caused major road damage in and around Joshua Tree National Park. Power and internet services are out in many park buildings and multiple closures are in effect due to severe flood damage. <https://www.nps.gov/jotr/learn/news/multiple-closures-at-joshua-tree-national-park-due-to-storm-damage.htm>
- (Sun, 16 Sep 2018 04:45:00 EST) : Volunteers are invited to Joshua Tree National Park to participate in the 25th Annual National Public Lands Day on Saturday, September 22, from 8:00 am to 1:00 pm. <https://www.nps.gov/jotr/learn/news/national-public-lands-day.htm>



## Visiter Joshua Tree National Park