



Visiter Red Rock Canyon

Le Red Rock Canyon est situé à 17 miles à l'ouest du Strip de [Las Vegas](#) sur la Route 159 (Charleston Boulevard).

La région est visitée par plus de deux millions de personnes chaque année.

Les formations géologiques caractéristiques, les plantes et les animaux de Red Rock représentent quelques-uns des meilleurs exemples du désert de Mojave.



En contraste marqué avec Las Vegas axée sur le divertissement et les jeux, le Red Rock Canyon offre des plaisirs d'une autre nature, une scénic drive de 13 miles, des sentiers de randonnée, de l'escalade, de l'équitation, des zones de pique-nique, d'observation de la nature et le visitor center avec des expositions ainsi qu'un magasin de livres.

La zone de conservation présente un ensemble de grandes formations rocheuses rouges. Un ensemble de pics et de murs appelés Thrust Keystone. Les murs ont jusqu'à 910 mètres de haut, ce qui les rend populaire pour l'escalade.

Les premiers humains, les [Amérindiens](#), ont été attirés dans la région du Red Rock en raison de ses ressources en eau, des plantes, et la vie sauvage qui étaient rare dans le désert environnant. Cela a rendu la région très attrayante pour les chasseurs et les cueilleurs.

Il subsiste aujourd'hui, de nombreux [pétroglyphes](#), ainsi que des fragments de poterie dans toute la région.

En bref

Localisation : Sud ouest du Nevada

Ville la plus proche : Las Vegas

Superficie : 355 km²

Altitude moyenne : 1219mètres

Type : National Conservation Area

Date de création : 16-11-1990

Particularités : Les formations géologiques caractéristiques, les plantes et les animaux du Red Rock Canyon représentent quelques-uns des meilleurs exemples du désert de Mojave.

Contact : Red Rock Canyon National Conservation Area 1000 Scenic Loop Drive, Las Vegas, NV 89161 Tel : 702-515-5350

Lien officiel :

http://www.blm.gov/nv/st/en/fo/lvfo/blm_programs/blm_special_areas/red_rock_nca.html

Accès

Le Red Rock Canyon est situé dans le sud ouest du Nevada. A 12,5 miles (20 kilomètres) à l'ouest de [Las Vegas](#).

Une scenic drive à sens unique de 13 miles (21 kilomètres), permet l'accès des véhicules à la plupart des caractéristiques de la région. Plusieurs routes secondaires et des aires de stationnement permettent d'accéder à de nombreux sentiers situés dans la région.

Le Red Rock Canyon offre plusieurs zones accessibles en fauteuil roulant.

- **De Las Vegas** : Prendre la Route 159 (Charleston Boulevard) en direction de l'ouest. 30 minutes de routes.
- **De Barstow** : Prendre l'interstate 15 en direction de Las Vegas. Utiliser la voie de droite pour prendre la sortie 33 pour NV-160/Blue Diamond Rd en direction de l'Interstate 215. Une fois sur l'Interstate 215 prendre la sortie 26 vers Charleston Blvd puis poursuivre sur la route 159 (Charleston Boulevard) en direction de l'ouest.

Prix d'entrée

Le prix d'entrée est fixé à 7 dollars par véhicule et à 3 dollars par piéton moto ou cycliste.

Information

Le ticket d'entrée est valable 7 jours pour le véhicule (que vous soyez seul ou 5). Vous pouvez aussi vous procurer le [Pass America the beautiful](#).

Temps de visite

Le temps de visite Red Rock Canyon est de 2 à 3 heures par la scenic drive. Plus si vous faites quelques randonnées.

Information

Votre premier arrêt devrait être le visitor center du parc. C'est là que se trouvent toutes les informations relatives au parc. Vous y trouverez des brochures avec la carte du parc. Les rangers sont là pour vous. N'hésitez pas à leur poser des questions. Vous trouverez aussi souvent une petite librairie, quelquefois des expos et des films projetés.

Visites, points de vue

Une scenic drive à sens unique de 13 miles (21 kilomètres), permet l'accès des véhicules à la plupart des caractéristiques de la région.

Plusieurs routes secondaires et des aires de stationnement permettent d'accéder à de nombreux sentiers situés dans la région.

Calico I et II



Ces deux points de vues sont de grand affleurements de grès rouge.

Il y a plusieurs belvédères et sentiers pour les plus énergiques.

Le sommet de la crête a une bonne vue sur le bassin coloré de Calico, et de tout Las Vegas à l'est.

Les formes distinctives des casinos sont clairement reconnaissables.

Sandstone Quarry



Petite balade vous permettant d'admirer le contraste entre les roches rouges et blanches.

High Point Overlook



Le plus haut point le long de la route est le High Point Overlook haut de 1464 mètres, qui offre l'une des meilleures vues panoramiques sur le parc.

Vous y trouverez une aire de stationnement et un superbe point de vue pour voir les falaises Wilson, qui se dressent plus de 9000 mètres au-dessus du fond de la vallée.

Willow Springs



Willow Springs est la zone de pique-nique. C'est un endroit abrité pour s'asseoir, écouter et regarder les oiseaux. Plus de 150 espèces d'oiseaux ont été identifiées dans le parc.

Le Red Rock Canyon est également la maison de beaucoup d'animaux sauvages, comme le mouflon d'Amérique, le cerf mulet, les lions de montagne, les coyotes et les renards gris.

Pine Creek Canyon



Pine Creek Canyon est le dernier point de vue avant de sortir de la boucle des 21 kilomètres pour rejoindre la route 159 en direction de Las Vegas.

Les vues sur le canyon et les parois rocheuses abruptes offrent un paysage grandiose.

Randonnées

Toutes les randonnées ci-dessous sont à proximité de la scenic drive et sont les randonnées les plus populaires. Voir [la carte dans la section documents et cartes](#).

Randonnées faciles

- **Moenkopi Loop** 3,2 km : Départ du visitor center. Outre une vue panoramique

sur les falaises Wilson ainsi que des fossiles, il y a des sentiers reliant à la zone Calico Hills

Calico Hill distance variable de facile à modéré : Ce sentier longe la base des roches Calico. Le sentier est accessible à chaque extrémité ou à partir de l'une des deux aires de stationnement Calico.

- **Lost Creek** (parcours découverte pour enfants) 11 km : De l'aire de stationnement Lost Creek, prendre le chemin à droite. Ce sentier populaire peut être bondé parfois car il est utilisé par de nombreux groupes scolaires.
- **Willow Springs Loop** 2,4 km :
- **Fire Ecologie Trail** 1,2 km : Ce sentier en double boucle, est accessible via le ruisseau Pine Trail.
- **Overlook Trail** 400 mètres : Ce chemin pavé mène au sommet d'une petite colline derrière la piste d'hélicoptère, et est facilement accessible depuis le parking, offrant une vue magnifique sur Red Rock Canyon.

Randonnées moyennes

- **Keystone Thrust** 3,5 km : Depuis le parking de White Rock Springs prendre le sentier nord à travers le wash, et jusqu'à la colline. Prenez la fourche à droite dans les escaliers à l'endroit où il rejoint alors une vieille route, en continuant vers le haut à gauche. Le sentier traverse une crête basse, se dirige vers le bas dans un petit canyon, sur la faille de Keystone Thrust où le calcaire gris rencontre le grès rouge et beige.
- **White Rock vers Willow Springs** 7 km : Depuis le parking à White Rock Springs, prendre le sentier sur le côté ouest de l'endroit où il se divise. Prendre le sentier à gauche en descente et par un wash, puis grimper sur une crête. Vous serez dans la zone Lost Creek (2 miles). De là, il y a une courte distance jusqu'à Willow Springs. A partir de Willow Springs, juste inverser les instructions précédentes.
- **White Rock/La Madre Springs Loop** 10 km : Ce sentier peut être démarré à White Rock Springs ou Willow Springs, et peut être fait dans les deux sens.
- **La Madre Springs** 4,8 km : Depuis le parking Willow Springs, marcher sur le chemin de terre à l'ouest dans le canyon, traverser un wash et aller vers la droite lorsque la route se divise. Continuer vers le haut du barrage, puis suivre le sentier à pied. Retour à Willow Springs de la même façon.
- **Smyc Trail** 3,5 km : Ce sentier est accessible à partir soit de Lost Creek soit depuis Box Ice Trail. Il suit le terrain à la base de l'escarpement et relie les deux sentiers mentionnés ci-dessus.
- **Ice Box Canyon** 4,8 km : Le sentier officiel se termine au grand arbre de pin ponderosa dans le fond du canyon.
- **Dale's Trail** 7 km : Ce sentier est accessible soit à partir d'Ice Box Trail soit de Pine Creek Trail. Il suit le terrain à la base de l'escarpement et relie les deux sentiers mentionnés ci-dessus.

Randonnée difficiles

- **Turtlehead Peak** 8 km : Le sentier est intermittent et composé de roche meuble.
- **Grand Circle Aventure** 17,6 km : Ce sentier commence à l'aire de stationnement de Calico Hills Trail et se dirige vers le Sandstone Quarry, puis continue sur White Rock Springs. De là, il se dirige vers le bas de la colline vers Willow Springs, mais vire à gauche à une jonction au-dessus de la crête.
- **Bridge Mountain Trail** : Ce sentier difficile est accessible depuis le sommet de Rocky Gap Road. Un véhicule 4X4 est nécessaire.

Information

Les distances s'entendent aller **ET** retour...

Une randonnée de 3 kilomètres peut être plus dur qu'une de 10 kilomètres !!! Ceci en raison d'un terrain accidenté et/ou d'un fort dénivelé. Ne vous fiez pas à la distance pour évaluer la difficulté d'une marche. Renseignez vous auprès des rangers, ils sont là pour vous. [Voir les bons plans de la randonnées.](#)


Hébergement




La ville la plus proche avec des hôtels à proximité de Red Rock Canyon est bien sûr [Las Vegas](#). Comme vous vous en doutez, il y a pléthore d'hôtels à Las Vegas. L'idéal étant ceux du Strip.

Dans la plupart des hotels, il faut ajouter en plus du prix de la nuitée des frais de séjour d'environ 20 dollars par nuit et par personne. Pensez aussi que les Week End ou en été les check-in (heure à laquelle vous pouvez prendre possession de votre chambre), sont parfois long.


Hotels

Las Vegas :     

Las Vegas le Strip :   

Las Vegas Fremont Street :   

Hotel Stratosphere : 

Hotel Circus Circus : 

Hotel Treasure Island : 

Hotel Wynn : 

Hotel The Venetian : 

Hotel Mirage : 

Hotel Caesars Palace : [Hotels.com](#)

Hotel Bellagio : [Hotels.com](#)

Hotel Paris Las Vegas : [Hotels.com](#)

Hotel Planet Hollywood : [Hotels.com](#)

Hotel Monte Carlo : [Hotels.com](#)

Hotel MGM Grand : [Hotels.com](#)

Hotel New York - New York : [Hotels.com](#)

Hotel Excalibur : [Hotels.com](#)

Hotel Luxor : 

Hotel Mandalay Bay : 

Campings

Il y a 1 camping au Red Rock Canyon :

Nom	Sites	Type	Services	Prix *	Réservation
Red Rock Canyon Campground	50	Tente & RV	Eau	25	Non

* Prix en dollars

Information

Vous pouvez rechercher un camping dans la [liste des campings aux Usa](#).

Météo Climat

Las Vegas a un climat désertique chaud typique du désert des Mojaves. Cette grande ville reçoit une excellente durée d'ensoleillement annuelle et fait d'ailleurs partie des villes les plus ensoleillées de la planète : elle a une durée d'ensoleillement moyenne de 3 822 heures soit environ 87 % du temps. La température moyenne annuelle est de 20,3 degrés.

Température actuelle

Températures moyennes (en degré)

	Janv	Fév	Mars	Avril	Mai	Juin	Juil	Aout	Sept	Oct	Nov	Dec
Max	14	18	22	26	32	67	41	39	35	28	20	14
Min	1	4	7	12	16	21	25	24	19	12	6	1

Précipitation moyenne (en millilitre)

Janv	Fév	Mars	Avril	Mai	Juin	Juil	Aout	Sept	Oct	Nov	Dec
13,7	19,3	11,2	3,8	3	1,8	10,2	8,4	6,4	6,9	9,1	12,7

Lever et coucher du soleil Red Rock Canyon

Documents et cartes

- [Carte du Red Rock Canyon](#)
- [Carte du Red Rock Canyon \(scenic drive\)](#)
- [Guide du Red Rock Canyon \(anglais\)](#)
- [Guide 2 du Red Rock Canyon \(anglais\)](#)
- [Carte des randonnées du Red Rock Canyon](#)

Parcs proches

- [Valley of Fire State Park](#) 71 miles (114 kilomètres)
- [Mojave National Preserve](#) 88 miles (141 kilomètres)
- [Death Valley National Park](#) 112 miles (179 kilomètres)
- [Grand Canyon National Park](#) 292 miles (467 kilomètres)

Aux alentours

Las Vegas

Las Vegas souvent appelé simplement Vegas, est la plus grande ville du Nevada et une destination touristique de premier ordre. En 2004, la ville du jeu a accueilli 37,4 millions de visiteurs, dont 80% viennent de Californie.

La population de son agglomération a été multipliée par trois en 20 ans et compte à présent 1,7 million d'habitants. Les mormons fondèrent la ville en 1855 qui devint au début du XXe siècle une bourgade agricole. Grâce aux lois libérales en matière de jeux de l'État du Nevada, la ville a acquis une renommée mondiale pour ses casinos et ses revues.

En raison de l'énorme capacité hôtelière de la ville (actuellement plus de 120000 chambres d'hôtel, ce qui en fait la première ville hôtelière du monde), c'est aussi un endroit de choix pour l'organisation de grands congrès

Las Vegas est aussi le temple du shopping. Ne pas rater le Fremont Street Experience : Spectacle musical son et lumières. Gratuit. Au cœur de Downtown. Tous les soirs dès la tombée de la nuit et toutes les heures.



La rue est couverte d'une immense voute de 27 mètres de haut et de plus de 400 mètres de longueur. Cette dernière est composée de 16 millions d'ampoules ! Celles-ci s'éclairent pendant 6 minutes formant des figures et des motifs tous aussi surprenant les uns que les autres.

Le centre de l'industrie du jeu et du divertissement, cependant, est situé sur le Strip de Las Vegas. Le Strip est une portion de 6,7 kilomètres de la partie Sud du Las Vegas Boulevard. Les casinos et les bâtiments les plus importants et les plus remarquables se trouvent sur le Strip.

[Voir le guide](#)

Valley of fire



La Vallée de Feu tire son nom de formations de grès rouge, formés à partir de grandes dunes de sable mouvant au cours de l'ère des dinosaures, il ya 150 millions d'années. Le temps et l'érosion, ont créé le paysage actuel.

Le Valley of Fire (la Vallée de Feu) est le plus ancien et le plus grand parc d'état du Nevada. Il a été ouvert en 1935 et est situé près de Las Vegas et du Lake Mead dans le désert de Mojave.

[Voir le guide](#)

Liens

- [Site du Red Rock Canyon](#)
- [Flickr \(flore\)](#)
- [Red Rock Canyon Interpretive Association](#)



Visiter Red Rock Canyon