



## Visiter Saguaro National Park

Le Saguaro National Park est situé du côté oriental du désert de Sonora et se compose de plaines désertiques, mais aussi de zones montagneuses où des espèces moins résistantes à l'aridité parviennent à se développer, grâce au climat plus humide en altitude.

Les fameux cactus en candélabres sont concentrés dans le Saguaro National Park. Certains ont plus de 150 ans et 15 mètres de haut. Il peuvent peser jusqu'à plusieurs tonnes.



Cette terre peut sembler sans vie, mais dans son environnement desséché il existe des systèmes vivants complexes, chaque fragment exécutant une fonction légèrement différente et chaque fragment dépendant du système entier pour sa survie.

## En bref

**Localisation** : Sud est de l'Arizona

**Ville la plus proche** : Tucson

**Superficie** : 370 km<sup>2</sup>

**Altitude moyenne** : 2000 mètres

**Type** : National Park

**Date de création** : 14-10-1994

**Particularités** : Visité pour sa formidable concentration de cactus. Les plus connus sont les cactus saguaro (*Carnegiea gigantea*) en forme de candélabre et qui peuvent atteindre 15 mètres de hauteur et peser plusieurs tonnes.

**Contact** : Saguaro National Park 3693 S. Old Spanish Trail Tucson, AZ 85730-5601 Tel : (520) 733-5100

**Lien officiel** : <http://www.nps.gov/sagu/index.htm>

## Accès

Le Saguaro National Park est divisé en deux secteurs séparés par la ville de Tucson. L'entrée ouest et l'entrée est.

- **Entrée ouest** Tucson Mountain District : Avant d'arrivée à Tucson sur l'Interstate 10. Prendre la route Avra Valley Road sortie 242 en direction de Sandario Road puis tourner à gauche. Repérer le panneau signalant l'entrée de parc.
- **Entrée est** Rincon Mountain District : Avant d'arrivée à Tucson sur l'Interstate 10. Prendre la route Houghton sortie 275. Au nord d'Escalante Road tourner à gauche puis repérer le panneau signalant l'entrée de parc.

## Alertes

### Votre Attention SVP

- Plusieurs animaux sauvages avec un virus présumé de la rage ont été observés dans le parc. S'il vous plaît ne pas approcher les animaux sauvages ou permettre aux animaux sauvages de vous approcher.

[Plus d'information](#)

## Prix d'entrée

Le prix d'entrée est fixé à 10 dollars par véhicules et 5 pour les piétons ou deux roues.

## Information

Le ticket d'entrée est valable 7 jours pour le véhicule (que vous soyez seul ou 5). Vous pouvez aussi vous procurer le [Pass America the beautiful](#).

## Temps de visite

Si vous avez du temps, vous pouvez y passer une petite journée tranquille. Sinon, 2 heures pour se ballader entre les cactus suffisent (seulement pour un des deux secteurs) .

## Information

Votre premier arrêt devrait être le visitor center du parc. C'est là que se trouvent toutes les informations relatives au parc. Vous y trouverez des brochures avec la carte du parc. Les rangers sont là pour vous. N'hésitez pas à leur poser des questions. Vous trouverez aussi souvent une petite librairie, quelquefois des expos et des films projetés.

## Visites, points de vue

Le Saguaro National Park est divisé en deux secteurs séparés par la ville de Tucson. Le Rincon Mountain District à l'est et le Tucson Mountain District à l'ouest.

### Tucson Mountain District à l'ouest

Pas vraiment de point de vue au Tucson Mountain District. Vous suivez une route, la bajada loop drive, qui fait une courte boucle de 14 kilomètres et de laquelle partent la plupart des chemins de randonnées. La route n'est pavée que sur 5 kilomètres, ensuite, c'est une piste. Le chemin de terre est normalement praticable à tous véhicules (se renseigner au Visitor Center)



### Bajada loop drive



Cette route commence au Red Hills Visitor Center et serpente à travers la contreforts des montagnes de Tucson en passant par une forêt de saguaros.

### Valley View Overlook Trail

Cette courtes randonnée d'un peu plus de 1 kilomètres vous fera passer à travers deux

lits de rivière pour ensuite monter progressivement une crête. La vue de cette crête est superbe, avec Avra Valley et Picacho Peak.



### **Signal Hill**



Juste à 400 mètres au nord de la zone de pique-nique de Signal Hill. Suivez le Hill Trail. Au sommet de cette colline vous pourrez voir de nombreux pétroglyphes.

### **Le Rincon Mountain District à l'est**

Pas vraiment de point de vue au Rincon Mountain District. Vous suivez une route, la Cactus Forest Loop Drive, qui fait une courte boucle de 13 kilomètres et de laquelle partent la plupart des chemins de randonnées. La route est pavée.



Mica View





Premiere aire de pique-nique.

De superbes vues sur les montagnes de Santa Catalina.

### **Javelina**



L'aire de pique-nique de Javelina doit son nom à un animal commun au parc national de Saguaro.

C'est une espèce de sanglier qu'on nomme aussi ou pécarri à collier.

Ils vivent en groupes de 4 20 individus et sont dirigées par un vieux males dominant.

## **Randonnées**

Les randonnées étant trop nombreuses à énumérées voici leur liste en PDF:

1. [Carte des randonnées du Rincon Mountain district est](#)
2. [Carte des randonnées du Tucson Mountain district ouest](#)

## **Randonnées**



Les deux parties du Saguaro national park offrent plus de 264 km de randonnée. Les randonnées vont d'une courte ballade à travers les cactus à une randonnée d'une journée. Vous êtes en plein désert du Sonora. En été il y fait régulièrement plus de 35 degrés à l'ombre. Et il n'y a pas d'ombre ! Privilégiez les randonnées avant 10 h ou après 16 h. Soyez vigilant, renseignez vous au visitor center avant de partir. Soyez équipé de bonnes chaussures, d'un chapeau, de lunette de soleil. Amenez suffisamment d'eau. Au moins deux litres par personne pour 4 heures de randonnées.

La section nord-ouest de la Rincon Mountains district du Saguaro est traversée par un réseau complexe de sentiers qui permettent de nombreuses boucles de randonnées, longues et courtes.

## **Annimaux sauvages**

### **Serpents**

Six espèces de serpents à sonnettes vivent dans le Saguaro National park. Ils cherchent un refuge à l'ombre des buissons ou des crevasses rocheuses dans la chaleur de la journée. Évitez de placer vos mains ou vos pieds dans des endroits cachés.

### **Abeilles**

Des abeilles mellifères africanisées se trouvent dans le parc. Ces abeilles vont attaquer seulement quand elles sentent que leur ruche est menacée.

### **Lions de montagne**

Aussi connu sous le nom de puma, ces grands chats peuvent être trouvés dans les deux parties du parc. Les rencontres sont rares, mais possibles. La plupart des lions évitent la confrontation.

Pour empêcher une rencontre :

1. Ne pas partir en randonnée ou faire du jogging seul
2. Garder vos enfants à vue et à proximité
3. Garder un camp ou un lieux de pique-nique propre
4. Ne pas nourrir les animaux sauvages.

## Information

Les distances s'entendent aller **ET** retour...




Une randonnée de 3 kilomètres peut être plus dur qu'une de 10 kilomètres !!! Ceci en raison d'un terrain accidenté et/ou d'un fort dénivelé. Ne vous fiez pas à la distance pour évaluer la difficulté d'une marche. Renseignez vous auprès des rangers, ils sont là pour vous. [Voir les bons plans de la randonnées.](#)

## Hébergement

Tucson est la ville la plus proche du Saguaro National Park. Si vous êtes à Phoenix, vous êtes à 2 heures de route. Casa Grande se situe à mi chemin entre Phoenix et Tucson.

### Hotels

Tucson :     

Casa Grande et ses environs :   

Phoenix :    

Phoenix et ses environs :  

## Campings

Il y a 6 campings au Saguaro National Park.

Le camping est autorisé dans le Saguaro National park sur l'un d'un six terrains de camping.

Ces campings sont situés dans une région sauvage et un permis est exigé pour tous les séjours d'une nuit. Le coût de ce permis est de 6 dollars par camping et par nuit.

Le nombre maximum de personnes autorisées par emplacement est de six.

- Douglas Spring, Grass Shack, Juniper Basin, Happy Valley Saddle and Spud Rock Spring Campgrounds ont chacun trois emplacements.
- Manning Camp Campground a six emplacements.

## Information

Vous pouvez rechercher un camping dans la [liste des campings aux Usa](#).

## Vidéos

## Fond d'écran

Vous êtes en plein désert du Sonora. Le climat présente des étés très chauds avec des températures moyennes maximales proches de 40 °C alors qu'en

hiver elles sont proches de 20 °C. Le record de température minimale est de -6 °C (1985), alors que le record de température maximale est de 46 °C (1994).

## Lever et coucher du soleil Saguaro National Park

### Documents et cartes

- 64 miles (102 kilomètres)
- 90 miles (144 kilomètres)
- 113 miles (181 kilomètres)
- 125 miles (200 kilomètres)

### Liens

- (Tue, 30 Oct 2018 05:41:00 EST) : Saguaro National Park is offering a variety of walks and talks that explore the park's wonderful natural and cultural histories. Program listings also are available on the park's website, [www.nps.gov/sagu](http://www.nps.gov/sagu), or visit us on Facebook. Interpretive programs are free, but park entrance fees apply. Program schedules are subject to change; visitors should call the visitor centers for updates or reservations. <https://www.nps.gov/sagu/learn/news/saguaro-national-park-november-2018-program-schedule.htm>
- (Sat, 29 Sep 2018 05:30:00 EST) : Saguaro National Park is offering a variety of walks and talks that explore the park's wonderful natural and cultural histories. Program listings also are available on the park's website, [www.nps.gov/sagu](http://www.nps.gov/sagu), or visit us on Facebook. Interpretive programs are free, but park entrance fees apply. Program schedules are subject to change; visitors should call the visitor centers for updates or reservations. <https://www.nps.gov/sagu/learn/news/saguaro-national-park-october-program-schedule.htm>



## Visiter Saguaro National Park