



Visiter Snow Canyon State Park

Le Snow Canyon State Park est un petit parc situé en Utah entre [Las Vegas](#) et [Zion National Park](#).

Il comprend un canyon creusé dans le grès rouge et blanc dans les Red Mountains. Coupé par l'eau, sculpté par le vent et le temps, les falaises de grès Navajo du Snow Canyon partagent la même histoire et la même géologie que le parc national de Zion.

Il y a encore 27 000 ans, les coulées de lave exerçaient leur puissante force, remodelant les canyons et créant des paysages distinctifs du parc. Le mélange de falaises de grès Navajo, de dunes de sable pétrifiées et de vastes champs de lave font de ce parc un terrain de jeu fantastique.



Parmi les caractéristiques géologiques du Snow Canyon, citons les cônes de cendres, les tubes de lave, les coulées de lave et les dunes de sable .

Snow Canyon est une destination du calibre d'un parc national miniature offrant des vues incroyables et des activités de plein air.

En bref

Localisation : Au sud-ouest de l'Utah

Ville la plus proche : Ivins

Superficie : 23 km²

Altitude moyenne : 1035 mètres

Date de création : 1958

Type : State Park

Particularités : Mélange de falaises de grès Navajo, de dunes de sable pétrifiées et de vastes champs de lave

Contact : Snow Canyon State Park : 1002 N. Snow Canyon Rd Ivins, UT 84738

Lien officiel : <https://stateparks.utah.gov/parks/snow-canyon/>

Accès

Le Snow Canyon State Park est situé au sud-ouest de l'Utah entre [Las Vegas](#) et [Zion National Park](#).

- **De page** prendre l'us 89 en direction de l'ouest jusqu'à Kanab. Prendre la 89A en direction du sud jusqu'à Fredonia. Prendre à droite sur l'AZ-389 W. Continuer sur l'UT-59 N. A Hurricane, prendre l'UT-9 W puis rejoindre l'Interstate 15 S. Utiliser la voie de droite pour prendre la sortie 8 pour St George Blvd en direction de State Hwy 18/Santa Clara. Rester à droite à l'embranchement, puis suivre I-15 W/UT-34 W pour rejoindre UT-34 W/100 N/St George Blvd. Suivre E Red Hills Pkwy et UT-18 N en direction de Snow Canyon Dr. Environ 2h46 de route
- **De Las Vegas** prendre l'US 93 en direction du nord puis sortie 16 pour rejoindre l'interstate 15 en direction du nord. Prendre la sortie 6 et suivre l'UT-18 N/Bluff St en direction de Snow Canyon Dr. Environ 2h30 de route.

Prix d'entrée

Le tarif du Snow Canyon State Park est de 10 dollars.

Information

Le ticket d'entrée est valable 7 jours pour le véhicule (que vous soyez seul ou 5). Vous pouvez aussi vous procurer le [Pass America the beautiful](#).

Temps de visite

Comptez au moins deux heures pour visiter le Snow Canyon State Park. Plus si vous faites de la randonnée.

Information

Votre premier arrêt devrait être le visitor center du parc. C'est là que se trouvent toutes les informations relatives au parc. Vous y trouverez des brochures avec la carte du parc. Les rangers sont là pour vous. N'hésitez pas à leur poser des questions. Vous trouverez aussi souvent une petite librairie, quelquefois des expos et des films projetés.

Visites, points de vue

Le Snow Canyon est populaire auprès des cyclistes qui parcourent la route panoramique du parc et des randonneurs explorant le réseau de sentiers traversant le canyon principal et de nombreuses options de canyon latéral.

À l'aube et au crépuscule, le parc permet d'observer la faune unique en son genre lorsque des coyotes, des renards gris, des cailles et des roadrunners viennent se nourrir. Les tortues du désert, les faucons pèlerins et les monstres de Gila sont plus difficiles à trouver.

Balade à cheval



Adoptez une approche équestre palpitante pour explorer ce magnifique parc.

Contactez [Snow Canyon Trail Rides](#) pour planifier une visite à cheval du parc.

Excursions le matin, le soir et la journée complète. Vous n'avez pas besoin d'être un expert à cheval, les débutants sont les bienvenus !

Tubes de lave



Ce n'est pas une aventure de spéléologie extrême, mais plutôt un court voyage dans les tubes laissés par l'activité volcanique il y a bien longtemps.

Vous pourrez trouver ces tubes en parcourant soit le sentier Lava Flow, soit le sentier des Whiterocks. Le tube le plus long ne fait qu'environ 75 mètres, mais c'est une petite aventure amusante qui ajoute du piquant à une randonnée. Apportez une lampe de poche car ils sont assez sombres.

Crédit photo : [Ken Lund - Attribution-Share Alike 2.0 Generic](#)

Randonnées

Avec plus de 38 miles de pistes dans Snow Canyon, vous n'aurez pas de mal à remplir une journée ou deux de randonnée dans ce magnifique paysage désertique.

Voici quelques-une des randonnées dans Snow Canyon :

Randonnées faciles

- **Cinder Cone Trail** 3 kilomètres : Le sentier Cinder Cone est une randonnée raide et brève qui monte au sommet d'un des volcans du sud de l'Utah. Avec de belles vues sur Snow Canyon et Dammeron Valley, le sentier a 152 mètres d'altitude et peut être glissant. Une fois au sommet, vous pouvez descendre

dans le cratère et découvrir un petit fort et une paroi rocheuse.

- **Hidden Pinyon Trail** 2,4 kilomètres : Le Hidden Pinyon Trail est un sentier facile/modéré qui vous plonge au cœur du Snow Canyon et offre certaines des meilleures vues du parc ! C'est une courte randonnée et elle peut être faite en une heure. Le parc a placé des balises sur le sentier et fournit une brochure correspondante indiquant différentes informations géologiques long du parcours. C'est un sentier amusant qui convient à la plupart des randonneurs. Il y a quelques montées raides et une descente pour une petite section.
- **Jenny's Canyon** 800 mètres : Jenny's Canyon est une agréable petite promenade dans un Slot Canyon (Canyon étroit). Cette randonnée est idéale pour les familles et les petits enfants. Il est également possible de grimper sur les parois du canyon. Le sentier traverse un wash qui peut être infranchissable en cas de pluie. Quelques pas plus à gauche vous emmènent dans le canyon. Sur la droite se trouve un joli point de vue où vous pouvez voir les dunes de sable du Snow Canyon en face. En raison de la mise en danger de son habitat, ce sentier est fermé de façon saisonnière du 15 mars au 1 juin. Renseignez-vous auprès des rangers pour plus de détails.
- **Johnson Canyon Arch Trail** 2,9 kilomètres : C'est une super randonnée pour toute la famille ! C'est un sentier facile qui traverse un champ de lave, le lit d'un cours d'eau asséché et un canyon. Cette randonnée offre une vue imprenable sur Red Mountain et sur Paradise Canyon. En entrant dans le canyon, vous verrez une petite source à droite et, en levant les yeux, vous verrez une arche impressionnante vers la fin. Le canyon a beaucoup d'ombre et est un endroit frais pour s'asseoir et pique-niquer en famille. En raison de la mise en danger de son habitat, ce sentier est fermé de façon saisonnière du 15 mars au 14 septembre. Renseignez-vous auprès des rangers pour plus de détails.
- **Petrified Dunes Trail** 2 kilomètres : Petrified Dunes est en plein cœur du parc. Ces incroyables monticules de grès Navajos pétrifiés sont un plaisir pour les randonneurs de tout âge. Assurez-vous d'apporter votre appareil photo, car cette randonnée offre une des vues les plus incroyables du parc. C'est l'un des endroits les plus photographiés de la région !
- **Pioneer Names** 2 kilomètres depuis le parking sud ou 300 mètres depuis le parking nord : Pioneer Names est une petite randonnée amusante depuis la route principale. C'est un sentier en forme de croissant qui passe, entre autres, par une paroi de canyon sur lequel les premiers colons de St George ont écrit des mots dès 1881. Les noms ont été écrits avec de la graisse pour essieu de wagon et sont restés protégés par l'arc sous lequel il se trouve. Il y a deux pistes pour ce sentier. Le début du sentier nord est beaucoup plus proche des noms de pionniers, mais il s'agit d'une courte randonnée.

Randonnées moyennes

- **Lava Flow Overlook** 4 kilomètres : Le sentier Lava Flow Overlook, également connu sous le nom de Lava Tubes, est un sentier familial qui vous conduit au-delà de trois entrées de tube de lave/grotte au cœur du parc. La piste originale a

été récemment modifiée et commence à partir du parking nouvellement installé. Le sentier serpente à travers un champ de lave joliment décoré de plantes basses typiques. Tout le parc est ouvert à votre vue lorsque vous parcourez cette voie unique très fréquentée. Il y a des panneaux le long du sentier avec de petites explications sur les tubes de lave, les plantes et les animaux. Ce sentier est non seulement amusant, mais éducatif ! Les tubes de lave sont une aventure à explorer, alors assurez-vous d'avoir une lampe de poche. Passé la dernière entrée du tube de lave, le belvédère est une belle récompense pour ce voyage !

- **Scout Cave Trail** 7,5 kilomètres : Le Scout Cave, juste au sud du parc, est un mélange de facile et de modéré. Il passe au-dessus de champs de lave, de lits de ruisseaux et de roches de grès Navajo.
- **Snow Canyon Overlook Trail** 5,7 kilomètres : Le Snow Canyon Overlook fait partie du réseau de sentiers Red Mountain et est accessible au nord du parc près de Dammeron Valley. Il est facile à modérer, avec quelques bancs de sable.
- **Whiterocks Amphitheater Trail** 6,4 kilomètres : La randonnée White Rocks est une randonnée conviviale et familiale, qui offre une vue magnifique sur d'impressionnantes montagnes de grès blanc pétrifiées et une superbe colline de sable pour les enfants de tout âge. Attention l'été à la chaleur car il y a peu d'ombre.

Information

Les distances s'entendent aller **ET** retour..

Une randonnée de 3 kilomètres peut être plus dur qu'une de 10 kilomètres !!! Ceci en raison d'un terrain accidenté et/ou d'un fort dénivelé. Ne vous fiez pas à la distance pour évaluer la difficulté d'une marche. Renseignez-vous auprès des rangers, ils sont là pour vous. [Voir les bons plans de la randonnée.](#)

Hébergement

Le Snow Canyon State Park est situé à un peu plus d'une heure de route de [Zion National Park](#) et à moins de deux heures de route à l'est de [Las Vegas](#). A noter qu'il y a un camping au Snow Canyon State Park. Ce dernier accueille les RV et les tentes. Détails et réservations [ici](#). Les sites coûtent 20 dollars la nuit en standard et 25 avec branchements électriques. Ce petit terrain de camping est situé au milieu de paysages magnifiques.

Zion National Park

Le logement dans le parc est disponible à [Zion Lodge](#), situé à mi-chemin dans Zion Canyon. Zion Lodge est ouvert toute l'année et dispose d'unités de motel et cabines, ainsi que d'un restaurant, un café et une boutique de cadeaux, mais les chambres se

remplissent rapidement.

Sinon, la petite ville de Springdale est idéalement située à 2 minutes du parc. Elle offre de nombreux hébergements.

Hôtels

Springdale :    

Campings

Il y a 3 campings à Zion National Park. Watchman Campground et South Campground sont à Zion Canyon près de l'entrée sud à Springdale. Cette partie du parc est désert. Il y a peu d'arbres donc quasiment pas d'ombre. Le Lava Point Campground est à environ 1 heure de route de Zion Canyon sur la Kolob Terrace Road. Il n'y a pas de terrains de camping à Kolob Canyons.

Il y a 3 campings au Zion National Park :

Nom	Sites	Type	Services	Prix *	Réservation
Lava Point Campground	6	Tente	Aucun	gratuit	Non
South Campground	117	Tente & RV	Vidange Eau	20	Oui
Watchman Campground	176	Tente & RV	Electricité	20 à 30	Oui

* Prix en dollars

Las Vegas

Comme vous vous en doutez, il y a pléthore d'hôtels à Las Vegas. L'idéal étant ceux du Strip.

Trois bons plans partagés par la communauté :

1. Le [Desert Rose Resort](#) à Las Vegas Près du strip : Pour 2 nuits, suite avec 2 chambres, 2 salles de bains, cuisine complète + petit déjeuner pour 150€ les 2

nuits en aout (2013).




2. [Primm Valley Resort](#) - Sur la Highway 15 en direction de Los Angeles : A environ 50 miles de Las Vegas. C'est un complexe avec hôtels-restaurants-casinos-outlet-station service. Certains jours en semaine, la chambre est à 25 \$. La chambre est nickel. Il y a une piscine et un grand 8 qui tourne autour de l'hôtel.
3. [L'Excalibur](#) 3850 boulevard South : Hôtel Casino à Las Vegas. Si vous tombez sur une période de promo, vous pourrez avoir une chambre pour 25 € (2014) !!!
4. Eviter week-ends (plus chers).

Dans la plupart des hôtels, il faut ajouter au prix de la nuitée des frais de séjour d'environ 20 dollars par nuit et par personne. Pensez aussi que les Week-Ends ou en été les check-in (heure à laquelle vous pouvez prendre possession de votre chambre), sont parfois longs.

Hôtels

Las Vegas :     

Las Vegas le Strip :   

Las Vegas Fremont Street :   



Hôtel Stratosphere :

Hôtel Circus Circus :

ebookers

ebookers

Hôtel Wynn Las Vegas :

Hôtel Treasure Island :

ebookers

ebookers

Hôtel The Venetian :

Hôtel Mirage :

ebookers

ebookers

Hôtel Caesars Palace :

Hôtel Bellagio :



Hôtel Paris Las Vegas :

ebookers

Hôtel Planet Hollywood :



Hôtel Monte Carlo :



Hôtel MGM Grand :



Hôtel New York-New York :



Hôtel Excalibur :



Hôtel Luxor :



Shema des principaux Hôtels/Casinos sur le Strip

NB : Les prix ci-dessous sont donnés à titre indicatif.

Hôtels 5 étoiles

- Aria (en semaine, à partir de 120€ et week-ends à partir de 180 €. Casino de 14000 m²)
- Bellagio (en semaine, à partir de 150€ et week-ends à partir de 200 €. Casino de 10800 m²)
- The Venetian & Palazzo (en semaine, à partir de 120€ et week-ends à partir de 180 €. Casino de 11000 m²)
- Wynn et Encore (en semaine, à partir de 150€ et week-ends à partir de 190 €. Casino de 17200 m²)

Hôtels 4 étoiles

- Le Caesar's Palace (en semaine, à partir de 80€ et week-ends à partir de 150 €. Casino de 15400 m². Pas de frais de séjour.)
- Mandalay Bay (en semaine, à partir de 100€ et week-ends à partir de 140 €. Casino de 12000 m²)
- MGM Grand (en semaine, à partir de 50€ et week-ends à partir de 80 €. Casino de 16000 m²)
- MGM Signature (en semaine, à partir de 70€ et week-ends à partir de 130 €.)
- Paris Las Vegas (en semaine, à partir de 75€ et week-ends à partir de 120 €. Casino de 7900 m². Pas de frais de séjour.)
- Rio (en semaine, à partir de 40€ et week-ends à partir de 90 €. Casino de 11000 m². Pas de frais de séjour.)

Hôtels 3 étoiles

-

- [Excalibur](#) (en semaine, à partir de 25€ et week-ends à partir de 60€. Casino de 9300 m²)
- Luxor (en semaine, à partir de 50€ et week-ends à partir de 80€.)

- Stratosphere (en semaine, à partir de 25€ et week-ends à partir de 40€. Casino de 7400 m²)

Campings

Pas évident de trouver un camping pour les tentes dans Las Vegas. Le [Lake Mead](#) contient une dizaine de camping et Il y a 1 camping au [Red Rock Canyon](#) et 2 campings au [Valley of Fire state park](#)

Nom	Sites	Type	Services	Prix *	Réservation
McWilliams Campground	?	Tentes	Eau	25 à 50	Oui
	Situé au nord ouest de Vegas à 50 milies				
Riveria RV park	135	RV	?	32	Oui
	2200 Palm St, Las Vegas, NV, 89104				
RV Park At Circus Circus	?	RV	Vidange, piscine, laverie et électricité	?	Oui
	En plein coeur du Strip ! 2880 S. Las Vegas Blvd Las Vegas, NV 89109				
Las Vegas KOA at Sam's Town	398	RV	Vidange, piscine, Wifi, et électricité	50 et +	Oui
	5225 Boulder Highway 89122 4040 S. Nellis Blvd 89121 Las Vegas, NV 89122				

* Prix en dollars

Information

Vous pouvez rechercher un camping dans la [liste des campings aux Usa](#).

Crédits photos : Staplegunther - Partage dans les Mêmes Conditions 3.0 non transposé Joanna Poe - ShareAlike 2.0 Generic John Buie & Scott Costello - Attribution 2.0 Generic Photophat - Attribution 3.0 non transposé

Vidéos

Météo Climat

Au printemps, la météo au Snow Canyon est imprévisible, avec des orages, et des jours de pluie fréquents et occasionnellement des journées chaudes et ensoleillées. En automne les jours sont généralement clairs et doux et les nuits sont souvent fraîches.

Les jours d'été sont chauds (34 à 38 degrés), et les températures nocturnes sont généralement douces (15 à 19 degrés). Les après-midi, les orages sont fréquents à partir de mi-juillet jusqu'à la mi-septembre.

Température actuelle

Températures moyennes (en degré)

	Janv	Fév	Mars	Avril	Mai	Juin	Juil	Aout	Sept	Oct	Nov	Dec
Max	11	15	19	24	29	35	38	37	33	26	18	12
Min	-4	-1	1	5	9	13	18	17	11	5	-1	-4

Précipitations moyennes (en millilitre)

Janv	Fév	Mars	Avril	Mai	Juin	Juil	Aout	Sept	Oct	Nov	Dec
37	42	42	22	16	8	21	27	20	26	23	30

Lever et coucher du soleil Snow Canyon State Park

Documents et cartes

- [Carte du Snow Canyon State Park](#)

Parcs proches

- [Zion National Park](#) 51 miles (82 kilomètres)
- [Pipe Spring National Monument](#) 70 miles (112 kilomètres)
- [Cedar Breaks National Monument](#) 95 miles (152 kilomètres)
- [Bryce Canyon National Park](#) 153 miles (245 kilomètres)
- [Great Basin National Park](#) 201 miles (322 kilomètres)

Liens

- [Snow Canyon State Park](#)



Visiter Snow Canyon State Park