



Visiter Valley of Fire State Park

La Vallée de Feu tire son nom de formations de grès rouge, formés à partir de grandes dunes de sable mouvant au cours de l'ère des dinosaures, il ya 150 millions d'années. Le temps et l'érosion, ont créé le paysage actuel.

Le Valley of Fire (la Vallée de Feu) est le plus ancien et le plus grand parc d'état du Nevada. Il a été ouvert en 1935 et est situé près de [Las Vegas](#) et du Lake Mead dans le désert de Mojave.



Les Basket Maker et plus tard, les agriculteurs Anasazis ont occupés les lieux approximativement de 300 avant notre ère à 1150.

De beaux exemples d'art rupestre laissés par ces peuples anciens peuvent être trouvés sur plusieurs sites dans le parc (nombreux pétroglyphes préhistoriques).

Le visitor center offre des expositions sur la géologie, l'écologie, la préhistoire et l'histoire du parc et de la région voisine.

En bref

Localisation : 6 Km De Lake Mead et 88 Km au nord est de Las Vegas

Ville la plus proche : Las Vegas

Superficie : 141 km²

Altitude moyenne : 700 mètres

Type : State Park

Particularités : Le Valley of Fire State Park doit son nom à la couleur flamboyante de certains rochers faits de grès. Il fait partie du désert de Mojave.

Contact : Valley of Fire State Park 901 S. Stewart Street 5th Floor, Suite 5005 Carson City, Nevada 89701-5248 Tel : (775) 684-2770

Lien officiel : <http://parks.nv.gov/parks/valley-of-fire-state-park/>

Accès

Le Valley of Fire State Park est situé au sud du Nevada. A 3,7 miles (6 kilomètres) de Lake Mead et 55 miles (88 kilomètres) de Las Vegas dans le désert de Mojave.

Il jouxte le [lac Mead National Recreation Area](#), à l'entrée Est du parc. Il est à 24 kilomètres au sud-ouest de Overton.

La Valley of Fire Road est la route principale qui traverse le parc sur 16,9 km. Elle relie les entrées est et ouest du parc.

- [Du Strip de Las Vegas](#) : Prenez la l'interstate 15 en direction du nord sur environ environ 37 miles (60 kilomètres). Prenez la sortie 75. Roulez environ 17 miles (27 kilomètres) sur la Vallée de Feu vers l'entrée Ouest. Vous pouvez également prendre une route plus pittoresque et voir le lac Mead :
- Prenez la l'interstate 15 en direction du nord vers le lac Mead Boulevard. Tournez à droite sur Lakeshore (NV-166). Tournez à droite sur la Northshore Drive (NV-167) et suivez Northshore jusqu'à l'entrée Est de la vallée du feu.

Le visitor center est ouvert tous les jours 8h30 à 16h30.

Prix d'entrée

Le prix d'entrée est fixé à 10 dollars par véhicule.

Depuis l'entrée est, c'est du "self-paiement". Vous devrez mettre vos 10 dollars dans une boîte aux lettres à l'entrée du parc. Une enveloppe est fournie. Inscrivez votre plaque d'immatriculation sur la partie réservée de l'enveloppe puis détachez selon les pointillés. Si vous êtes contrôlé, c'est la partie que vous avez détachée qui vous sera demandé.

Information

Le ticket d'entrée est valable 7 jours pour le véhicule (que vous soyer seul ou 5). Vous pouvez aussi vous procurer le [Pass America the beautiful](#).

Temps de visite

Une demi journée suffit amplement à la visite de Valley of Fire State Park. Bien sur, si vous avez plus de temps, rien ne vous empeche de faire de belles randonnées.

Information

Votre premier arrêt devrait être le visitor center du parc. C'est là que se trouve toutes les informations relatives au parc. Vous y trouverez des brochures avec la carte du parc. Les rangers sont là pour vous. N'hésitez pas à leur poser des questions. Vous trouverez aussi souvent une petite librairie, quelquefois des expos et des films projetés.

Visites, points de vue

La Valley of Fire Road est la route principale qui traverse le parc sur 16,9 km. Elle relie les entrées est et ouest du parc.

Voici les différents points de vue de la Valley of Fire de l'entrée ouest vers l'entrée est.

Arch Rock



Arch Rock s'est formée au fil des millénaires par les vents et les pluies rassemblant lentement les grains de sable ensemble. La roche s'est affaibli au fil du temps, et il est interdit de grimper sur cette belle structure fragile.

A deux mile un sentier en boucle offre une vue sur une partie des formations rocheuses les plus intéressantes de la vallée , comme Arch Rocket Piano Rock.

Atlatl Rock



Un propulseur (Atlatl) est un dispositif utilisé pour le lancement d'une lance. Habituellement un cordon court autour de la lance de sorte que lorsque lancée en l'air l'arme tourne.

Les anciens Indiens ont utilisé ces armes et ils sont représentés dans les pétroglyphes (gravures sur pierre) situés à Atlatl Rock.

Beehives



Les Beehives sont des formations de grès qui non seulement démontrent la conception unique qui peut être créée par la nature, mais c'est une excellente représentation de la literie géologique de croix.

Ce sont les lignes rainurées allant dans des directions différentes. Les couches ou lits représentent différentes couches de limon qui sont déposés à des moments différents. Les lits indiquent l'angle du vent ou de l'eau se déplaçant au moment où le matériel a été déposé.

Petrified Logs



Le bois pétrifié est un bois qui a mis assez longtemps pour devenir l'extérieur d'un fossile. Toutes les choses organiques ont été enlevés par le soleil, le vent, l'eau, et le temps, et ont été entièrement remplacés par des minéraux.

Ce processus s'effectue sur une période d'environ 225 millions d'années.

Mouse's Tank



Mouse's Tank est nommé ainsi en souvenir d'un renégat qui a utilisé la région comme une cachette dans les années 1890 après avoir été accusé du meurtre de deux prospecteurs et autres crimes dans la région.

C'est un bassin naturel dans la roche où l'eau s'accumule après des pluies. Elle reste parfois pendant des mois.

Rainbow Vista



Rainbow Vista est un point de vue où la route atteint le sommet d'une petite crête révélant une vaste zone de roches multicolores qui s'étendent sur plusieurs miles au nord, assez différentes des falaises rouges sombres trouvées plus au sud. La vue panoramique de Rainbow Vista est un endroit idéal pour les photos.

Fire Canyon Silica Dome



Dans cette région, les forces au sein de la terre ont été assez puissantes pour provoquer des plissements de roches. Aujourd'hui, l'érosion a rongé le haut d'un grand pli, exposant les angles des rochers, et la création de nombreux canyons.

Fire Wave



Fire Wave est un sentier qui mène à un mini [The Wave](#).

Ce sentier facile de 2,4 kilomètres Aller/Retour (environ 1 heure) vous mènera à des roches en

forme de vagues multicolores.

Le point de départ est en face du premier parking sur votre droite quand vous partez de White Domes.

Le sentier est maintenant bien indiqué.

White Domes



Les White Domes sont des formations de grès aux couleurs contrastées brillantes avec une randonnée d'un mile.

Le White Domes Trail est une boucle modérée qui combine une large vue du désert, la fente d'un canyon, des couleurs contrastées, des fenêtres et des grottes.

Seven Sisters



Les Seven Sisters sont un groupe de sept grands rochers rouges érodés entourés par le désert de sable.

Clark Memorial



Ce monument historique honore John J. Clark, un soldat de l'infanterie de New York en 1862. Celui ci mourut, sans doute de la soif.

Son corps a été trouvé le 30 Juin de 1915.

Elephant Rock



Cette roche est un bel exemple d'un arc en forme d'éléphant. La roche est juste à côté de la route, mais vu que le stationnement est limité, il est préférable de se garer dans le parking voisin et de prendre le sentier pour atteindre la formation.

Randonnées

Randonnées faciles

- **Mouse's Tank** : Un peu plus d'un kilomètre. Le sentier pavé commence sur le côté est de l'aire de stationnement près des toilettes. Après 30 mètres la route pavée se termine pour du sable.
- **Atlatl Rock** : 1,6 kilomètre. La piste commence à l'extrémité du parking et monte les escaliers à Atlatl Rock. Après avoir vu les pétroglyphes en haut de l'escalier, continuer la piste sur 40 mètres depuis les escaliers.
- **White Domes** : 1,6 kilomètre. Le sentier commence à l'extrémité sud du parking et va entre deux énormes rochers de grès.

Information

Les distances s'entendent aller **ET** retour...

Une randonnée de 3 kilomètres peut être plus dur qu'une de 10 kilomètres !!! Ceci en raison d'un terrain accidenté et/ou d'un fort dénivelé. Ne vous fiez pas à la distance pour évaluer la difficulté d'une marche. Renseignez vous auprès des rangers, ils sont là pour vous. [Voir les bons plans de la randonnées.](#)

Hébergement

Comme vous vous en doutez, il y a pléthore d'hôtels à Las Vegas. L'idéal étant ceux du Strip.



Trois bons plans partagés par la communauté :

1. Le [Desert Rose Resort](#) à Las Vegas Près du strip : Pour 2 nuits, suite avec 2 chambres, 2 salles de bains, cuisine complète + petit déjeuner pour 150€ les 2 nuits en aout (2013).
2. [Primm Valley Resort](#) - Sur la Highway 15 en direction de Los Angeles : A environ 50 miles de Las Vegas. C'est un complexe avec hôtels-restaurants-casinos-outlet-station service. Certains jours en semaine, la chambre est à 25 \$. La chambre est nickel. Il y a une piscine et un grand 8 qui tourne autour de l'hotel.
3. [L'Excalibur](#) 3850 boulevard South : Hôtel Casino à Las Vegas. Si vous tombez sur une période de promo, vous pourrez avoir une chambre pour 25 € (2014) !!!



NB : Dans la plupart des hôtels, il faut ajouter en plus du prix de la nuitée des frais de séjour d'environ 20 dollars par nuit et par personne.

Hotels


Las Vegas :



Las Vegas le Strip :   

Las Vegas Fremont Street :   

Hotel Stratosphere : 

Hotel Circus Circus : 

Hotel Treasure Island : 

Hotel Wynn : 

Hotel The Venetian : 

Hotel Mirage : 

Hotel Caesars Palace : [Hotels.com](#)

Hotel Bellagio : [Hotels.com](#)

Hotel Paris Las Vegas : [Hotels.com](#)

Hotel Planet Hollywood : [Hotels.com](#)

Hotel Monte Carlo : [Hotels.com](#)

Hotel MGM Grand : [Hotels.com](#)

Hotel New York - New York : [Hotels.com](#)

Hotel Excalibur : [Hotels.com](#)

Hotel Luxor : 

Hotel Mandalay Bay : 

Campings

Il y a 2 campings au Valley of Fire State Park avec un total de 72 emplacements. Premier arrivé, premier servi. 20 dollars par emplacement avec une limite de camping de 14 jours sur une période de 30 jours. Ils sont équipés de tables ombragées, de BBCUE, d'eau et de toilettes.

Il y a 1 camping à Las Vegas.

- **Las Vegas KOA** : situé sur le célèbre Strip de Las Vegas, le Las Vegas KOA est l'endroit idéal pour camper à Las Vegas. Il dispose de 399 places Si vous n'avez pas de camping car, vous pourrez séjourner dans l'une des roulottes du camping. Très proche de toutes les attractions (Strip) et donc très pratique. Il y a une piscine. Le camping en lui-même est vraiment sans aucun charme mais à Vegas vous n'êtes pas là pour la nature. Il s'agit d'un parking sur lequel sont alignés les camping car. Il semblerait que les prix soient de 50 à 80 dollars selon la période. [Lien vers le site officiel](#).

Sinon, aux alentours, si vous avez les moyens, à une heure quinze de route en Arizona, dormez sur un bateau au lac Mead au [Cottonwood Cove Resort & Marina](#).

Information

Vous pouvez aussi utiliser notre [comparateur de location d'hôtel Usa](#) ou bien rechercher un camping dans la [liste des campings aux Usa](#).

Météo Climat

Les hivers sont doux avec des températures allant du gel à 24 degrés. En été, les températures dépassent souvent les 37 degrés. Les températures estivales peuvent varier considérablement entre le jour et la nuit.

Température actuelle

Températures moyennes (en degré)

	Janv	Fév	Mars	Avril	Mai	Juin	Juil	Aout	Sept	Oct	Nov	Dec
Max	14	17	22	26	32	38	41	39	36	28	19	14
Min	4	6	9	13	18	23	27	26	22	15	8	3

Précipitation moyenne (en millilitre)

Janv	Fév	Mars	Avril	Mai	Juin	Juil	Aout	Sept	Oct	Nov	Dec
21,1	27,7	20,6	6,1	2,5	2,5	15,7	16,3	8,6	13,2	12,4	19,3

Lever et coucher du soleil Valley of Fire State Park

Documents et cartes

- Carte Valley of Fire
- Carte des randonnées Valley of Fire

Parcs proches

- Red Rock Canyon National Conservation Area 71 miles (114 kilomètres)
- Death Valley National Park 180 miles (288 kilomètres)
- Mojave National Preserve 192 miles (307 kilomètres)

Aux alentours

Las Vegas

Las Vegas souvent appelé simplement Vegas, est la plus grande ville du Nevada et une destination touristique de premier ordre. En 2004, la ville du jeu a accueilli 37,4 millions de visiteurs, dont 80% viennent de Californie.

La population de son agglomération a été multipliée par trois en 20 ans et compte à présent 1,7 million d'habitants. Les mormons fondèrent la ville en 1855 qui devint au début du XXe siècle une bourgade agricole. Grâce aux lois libérales en matière de jeux de l'État du Nevada, la ville a acquis une renommée mondiale pour ses casinos et ses revues.

En raison de l'énorme capacité hôtelière de la ville (actuellement plus de 120000 chambres d'hôtel, ce qui en fait la première ville hôtelière du monde), c'est aussi un endroit de choix pour l'organisation de grands congrès

Las Vegas est aussi le temple du shopping. Ne pas rater le Fremont Street Experience : Spectacle musical son et lumières. Gratuit. Au cœur de Downtown. Tous les soirs dès la tombée de la nuit et toutes les heures.

La rue est couverte d'une immense voute de 27 mètres de haut et de plus de 400 mètres de longueur. Cette dernière est composée de 16 millions d'ampoules ! Celles-ci s'éclairent pendant 6 minutes formant des figures et des motifs tous aussi surprenant les uns que les autres.



Le centre de l'industrie du jeu et du divertissement, cependant, est situé sur le Strip de Las Vegas. Le Strip est une portion de 6,7 kilomètres de la partie Sud du Las Vegas Boulevard. Les casinos et les bâtiments les plus importants et les plus remarquables se trouvent sur le Strip.

[Voir le guide](#)

Red Rock Canyon



Le Red Rock Canyon est situé à 17 miles à l'ouest du Strip de [Las Vegas](#) sur la Route 159 (Charleston Boulevard).

La région est visitée par plus de deux millions de personnes chaque année.

Les formations géologiques caractéristiques, les plantes et les animaux de Red Rock représentent quelques-uns des meilleurs exemples du désert de Mojave.

En contraste marqué avec Las Vegas axée sur le divertissement et les jeux, le Red Rock Canyon offre des plaisirs d'une autre nature, une scénic drive de 13 miles, des sentiers de randonnée, de l'escalade, de l'équitation, des zones de pique-nique, d'observation de la nature et le visitor center avec des expositions ainsi qu'un magasin de livres.

[Lire l'article complet](#)

Liens

- [Nevada State Park Valley of Fire State Park](#)
- [Facebook](#)
- [Twitter](#)



Visiter Valley of Fire State Park