



Visiter Yellowstone National Park

Créé en 1872, le Yellowstone National Park est le plus ancien Parc national au monde. Avec une superficie de 8 983 km² il est plus grand que la corse !

Il est situé principalement dans le Wyoming, mais il s'étend également dans le Montana et l'Idaho.



Le Yellowstone est célèbre pour ses lacs, ses canyons, ses rivières, ses montagnes et ses phénomènes géothermiques, notamment Old Faithful Geysier. Il contient les deux tiers des geysers de la planète, et de nombreuses sources chaudes

Il abrite aussi d'immenses troupeaux d'animaux sauvages : ours noirs, grizzlys, coyotes, loups, élans, troupeaux sauvages de bisons et de wapitis.

En bref

Localisation : Nord ouest du Wyoming

Ville la plus proche : Au nord par le Montana, Gardiner et Silver Gate, à l'est, Cody, au sud par le parc du Grand Teton et à l'ouest, West Yellowstone

Superficie : 8983 km²

Altitude moyenne : 2500 mètres

Type : National Park

Date de création : 01-03-1872

Particularités : Le premier parc national du monde. Contient les deux tiers des geysers de la planète. A cheval sur 3 états : 96 % dans le nord ouest du Wyoming, 3 % dans le Montana et 1% dans l'Idaho. Le parc est sillonné par 400 km de routes et 1600 km de sentiers. Old Faithful (le Vieux Fidèle), le plus célèbre des geysers, jaillit pendant environ quatre minutes, à intervalles de 37 à 93 minutes, en une colonne de vapeur et d'eau chaude qui peut s'élever à 52 m d'altitude, expulsant à chaque éruption 38 000

à 45 000 litres d'eau. Le Yellowstone National Park est plus grand que la Corse !!!

Contact : Yellowstone National Park P.O. Box 168 Yellowstone, WY 82190-0168 Tel : (307) 344-7381

Lien officiel : <http://www.nps.gov/yell/index.htm>

[Site classé au patrimoine mondial de l'UNESCO](#)

Accès

Le parc national de Yellowstone est situé principalement dans le Wyoming (à 96%), mais il s'étend également dans le Montana et l'Idaho.

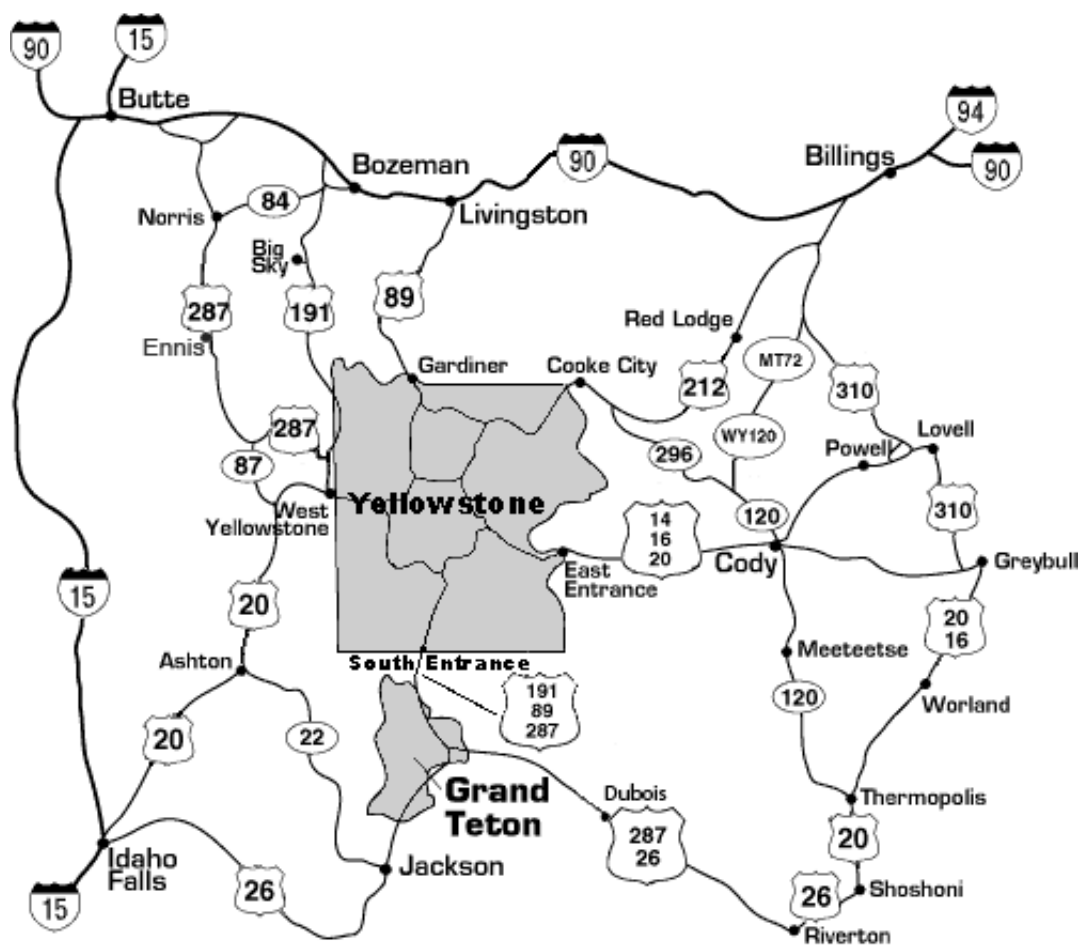
Les lieux les plus intéressants et les plus fréquentés sont reliés par le Grand Loop Road, route en forme de huit parcourant tout le parc. Grosso modo, la distance du nord au sud est de 77 miles (124 kilomètres) tandis que la distance d'est en ouest est de 82 miles (132 kilomètres).

L'accès au parc s'effectue par l'une des 5 entrées :

1. **Entrée nord** à partir de Gardiner (Montana) menant directement à Mammoth Hot Springs
2. **Entrée nord-est** à partir de Cooke City (Montana) menant à Tower Roosevelt
3. **Entrée est** à partir de Cody (Wyoming) menant au lac Yellowstone et à Fishing Bridge, Lake village et Bridge Bay
4. **Entrée sud** à partir du parc national du Grand Teton (Wyoming) menant au lac Yellowstone, à Grant Village et West Thumb
5. **Entrée ouest** à partir de West Yellowstone (Montana) menant à Madison.

NB : En hivers, seule l'entrée nord près de Gardiner et l'entrée nord est près de Cooke City sont ouvertes aux véhicules. Pour les trois autres entrées, vérifier sur le site du [National park Service](#).

N'hésitez pas à consulter [l'état des routes du Yellowstone](#) sur le site officiel.



Quelques distances des grandes villes

Ville	Miles	Durée
Boise (Idaho)	385	6h 20
Bozeman (Montana)	92	2h
Denver (Colorado)	656	11h 15
Jackson Hole (Wyoming)	49	1h
Salt Lake City	394	7h15

Quelques distances à l'intérieur du parc (en miles)



	Boucle nord			Intersection		Boucle sud		
	Mammoth Hot Springs	Tower-Roosevelt	Canyon Village	Norris Geysers	Lake Village	Grant Village	Old Faithful	Madison
Mammoth Hot Springs	-	18	33	21	49	70	51	35
Tower-Roosevelt	18	-	19	28	35	56	48	31
Canyon Village	33	19	-	12	16	37	42	51
Norris Geysers	21	28	12	-	28	49	30	14
Lake	49	35	16	28	-	21	38	42

Village								
Grant Village	70	56	37	49	21	-	17	33
Old Faithful	51	48	42	30	38	17	-	16
Madison	35	31	51	14	42	33	16	-

Accès aux fauteuils roulants

- Bridge Bay, Lake & Fishing Bridge
- Mammoth Hot Springs
- Canyon Village and Grand Canyon of the Yellowstone
- Norris Geyser Basin & Area
- Grant Village & West Thumb Geyser Basin
- Old Faithful
- Madison Junction and West Yellowstone

Informations complémentaires pour l'accès aux fauteuils roulants sur le site du [National Park Service](#).

Alertes

Votre Attention SVP

- Construction de routes entre Norris et Mammoth Hot Springs : Prévoir des délais de 30 minutes entre Willow Park et Roaring Mountain pendant la saison 2018, ainsi que des fermetures nocturnes jusqu'au 8 octobre (sauf les samedis soirs et week-ends de vacances).

[Plus d'information](#)

Prix d'entrée

Le prix d'entrée au Yellowstone est fixé à 35 dollars par véhicule, 00 dollars par moto et à 20 dollars par piéton.

Ce prix vous donne également accès au [Grand Teton](#) situé au sud du Yellowstone.

Information

Le ticket d'entrée est valable 7 jours pour le véhicule (que vous soyez seul ou 5). Vous pouvez aussi vous procurer le [Pass America the beautiful](#).

Temps de visite

Au vue de l'immensité du parc, une journée est un minimum. Si vous avez deux jours, vous profiterez pleinement de toutes les merveilles du Yellowstone. Nous vous rappelons que le Yellowstone est le plus grand parc des Usa et qu'il est plus grand que la Corse !

Information

Votre premier arrêt devrait être le visitor center du parc. C'est là que se trouvent toutes les informations relatives au parc. Vous y trouverez des brochures avec la carte du parc. Les rangers sont là pour vous. N'hésitez pas à leur poser des questions. Vous trouverez aussi souvent une petite librairie, quelquefois des expos et des films projetés.

Visites, points de vue

La Grand Loop Road, est la route panoramique en forme de huit qui parcourt tout le Yellowstone.

Vous pourrez y admirer des geysers, des sources d'eau chaude, des fumerolles et des volcans de boue. Ils sont présents partout dans le parc, surtout entre Mammoth Hot Springs et Old Faithful.

Le parc abrite de nombreux animaux sauvages que vous ne rencontrerez que rarement ailleurs.

Le Grand Canyon du Yellowstone, vous offrira un panorama grandiose, riche en couleurs, avec des rivières et des chutes d'eau, à découvrir tout au long de la route, des sentiers et des points de vue.

Secteur nord

Mammoth Hot Springs



Mammoth Hot Springs est un grand complexe de terrasses de sources d'eau chaude sur une colline de travertin (forme de calcaire déposé par sources d'eau minérale).

Ces caractéristiques sont très différentes des zones thermiques ailleurs dans le parc.

L'eau chaude qui alimente Mammoth vient de Norris Geyser Basin après un voyage souterrain via une ligne de faille qui traverse le calcaire.

Tower Fall



A 30 kilomètres à l'est de Mammoth Hot Springs se trouve Tower Fall, une cascade de plus de 40 mètres de hauteur.

Gand Canyon of the Yellowstone Secteur centre est

Gand Canyon of the Yellowstone



Le Grand Canyon du the Yellowstone se situe entre Tower-Roosevelt au nord et le Canyon Village au centre.

Il fait environ 39 kilomètres de long sur 0,75 kilomètres de large.

Vous pourrez l'admirer d'un de ses trois belvédères : de Grand View, d'Artist point et d'Inspiration point.

Il est parcouru par la Yellowstone river.

Norris Geyser Basin Secteur centre ouest

Autour des Geysers et autres phénomènes géothermique, vous devez rester sur les sentiers balisés car la croûte terrestre est parfois mince et des accidents se sont déjà produit.

Norris Geyser Basin est la zone thermale la plus chaude et plus changeantes du Yellowstone. Un grand nombre de phénomènes géothermiques se trouve sur les 3,6 kilomètres de sentiers. Découvrez l'emplacement du geyser actif le plus haut du monde, les sources chaudes colorées, et la vie microscopique dans l'un des environnements les plus extrêmes de la planète.

Le bassin se compose de trois zones principales : Porcelain Basin, Back Basin, et One Hundred Springs Plain.

Votre visite commence au Musée Norris. Le musée abrite des expositions relatives à l'origine des phénomènes géothermiques trouvés dans le bassin.

Porcelain Basin



La couleur laiteuse du minéral déposé ici a inspiré le nom de Porcelain Basin.

Steamboat Geyser



Le plus grand geyser actif dans le monde est Steamboat Geyser. Contrairement au célèbre Old Faithful Geyser situé dans Upper Geyser Basin, Steamboat la fréquence des ces éruptions sont plus espacée et plus irrégulières.

La liste des geysers et autres phénomènes géothermiques au Norris Geyser Basin est longue comme le bras :

- Porcelain Terrace Overlook
- Black Growler Steam Vent
- Ledge Geyser
- Congress Pool
- Porcelain Basin Hot Springs
- Blue Geyser
- Whirligig Geyser
- Colorful Water
- Whale's Mouth

- Crackling Lake
- Emerald Spring
- Cistern Spring
- Echinus Geyser
- Green Dragon
- Spring Porkchop
- Geyser Minute Geyser
- Etc.

Madison Secteur centre ouest

Artistes Paintpots



Artistes Paintpots est une petite mais belle région thermique juste au sud de Norris Junction.

Une piste de 1,6 kilomètres aller/retour vous emmène à des sources chaudes colorées, deux grandes mares de boue caractérisée par de perpétuelles remontées de bulles de gaz à sa surface, et à travers une section de forêt brûlée en 1988.

Gibbon Falls



Gibbon Falls est une cascade qui possède une chute d'environ 826 mètres.

Les chutes sont situées en bordure de route à 7,6 kilomètres en amont de la confluence du Gibbon et Firehole River à Madison Junction, sur la Grand Loop Road.

Firehole Falls



Firehole Falls est une cascade qui possède une chute d'environ 12 mètres. Les chutes sont situées dans Firehole Canyon sur Firehole Canyon Drive, une route à sens unique qui longe la route principale de Madison Junction à Old Faithful road.

C'est une zone de baignade très populaire en été.

Lake Village, Bay Bridge Secteur centre est

Hayden et Pelican Valleys



L'Hayden Valley est situé à six miles au nord de Fishing Bridge Junction. Pelican Valleys est situés à trois miles à l'est de Fishing Bridge. Ces deux vastes vallées

comprennent certains des meilleurs habitats pour le grizzli, le bison, le wapiti et d'autres espèces sauvages.

Sulphur Caldron



L'aire de Sulphur Caldron, le chaudron de soufre, peut être vue à partir d'une aire de repos juste au nord de Mud Volcano.

Les jaunes, les eaux turbulentes et les éclaboussures du Sulphur Caldron sont parmi les plus acide dans le parc.

Yellowstone Lake



Avec une superficie de 211 kilomètres carrés, le lac Yellowstone est le plus grand lac à haute altitude en Amérique du Nord.

Il s'agit d'un lac naturel, situé à 7733 mètres d'altitude. Il mesure 32 kilomètres de long et 22 kilomètres de large avec 225 kilomètres de littoral. Il est figé presque la moitié de l'année. Il gèle à la fin décembre ou début janvier et dégèle à la fin mai ou début de juin.

Yellowstone River



La rivière Yellowstone est la dernière grande rivière sans barrage dans les 48 états inférieurs, qui coule sur 1073 kilomètres de sa source au sud-est de Yellowstone dans le fleuve Missouri, puis, par la suite, dans l'océan Atlantique.

Natural Bridge



Cette formation rocheuse en forme de pont est accessible via une simple marche d'un kilomètre et demi.

Secteur sud

West Thumb et Grant Village

Ces deux villages sont situés sur le côté ouest du lac Yellowstone et offre la navigation de plaisance et la pêche ainsi que certaines caractéristiques thermiques intéressantes, y compris la "pêche Cone", une source chaude qui jaillit directement dans le lac.

Old Faithful



Old Faithful est sans doute le geyser le plus connu du Yellowstone et a été le premier à recevoir un nom.

Les éruptions peuvent tirer 14000 à 32 000 litres d'eau bouillante à une hauteur de 32 à 56 mètres avec une durée de 1,5 à 5 minutes ! La hauteur moyenne d'une éruption est de 4 mètres.

C'est aussi l'un des geysers les plus réguliers avec une éruption toutes les 91 minutes en moyenne.

Upper Geyser Basin



Yellowstone, dans son ensemble, possède près de soixante pour cent des geysers de la planète, et l'Upper Geyser Basin abrite le plus grand nombre de geysers, y compris le "Old Faithful" geyser emblématique.

Sur moins d'un kilomètre carré, il y a au moins 150 de ces merveilles hydrothermales.

Il y a beaucoup de petits geysers qui peuvent être vus et admirés dans ce bassin ainsi que de nombreuses sources d'eau chaude et qu'une mare de boue récemment développée

(si elle dure).

Morning Glory (photo ci-contre) est une "piscine d'eau" dont la couleur est due à des bactéries qui vivent dans l'eau. À quelques rares occasions le Morning Glory a éclaté comme un geyser, généralement à la suite d'un tremblement de terre ou autre activité sismique à proximité.

Midway Geyser Basin



Ce bassin de geysers, bien que de petite taille par rapport à ses compagnons le long de la rivière Firehole, détient de grandes merveilles.

Excelsior Geyser révèle un cratère béant de 60 à 91 mètres avec un débit constant de plus de 4000 litres d'eau par minute dans la rivière Firehole.

Ce bassin comprend aussi la plus grande des sources chaudes de Yellowstone, Grand Prismatic Spring. Cette source a 112 mètres de diamètre et plus de 37 mètres de profondeur.

Lower Geyser Basin



Cette vaste zone d'activité hydrothermale peut être vue à pied le long du sentier de promenade à Fountain Paint Pots et en voiture le long des trois mile de Firehole Lake

Drive.

C'est ici que vous pourrez voir la Great Fountain (photo ci-contre), un geyser de type fontaine, le seul geyser prévisible dans le Lower Geyser Basin.

Le geyser entre en éruption toutes les 9 à 15 heures. Sa hauteur maximale varie de 23 mètres à plus de 67 mètres. Sa durée est habituellement d'environ une heure, mais une durée de plus de deux heures a déjà été observés.

Animaux sauvages

Bisons



Le Yellowstone est un sanctuaire pour les bisons, présents depuis la Préhistoire et récemment sauvés de l'extinction.

En 1902, on pouvait compter moins de 50 bisons dans le Yellowstone; il en restait 3 000 en 1998, ils sont aujourd'hui environ 4 000 dans ce parc.

Chaque année, environ 90 de ces grands mammifères meurent percutés par des véhicules automobiles.

Le parc abrite plusieurs espèces animales représentant très bien la faune du continent nord-américain. Vous pourrez ainsi voir ainsi apercevoir le cerf de Virginie, le mouflon canadien et la marmotte.

Le grizzli n'est plus considéré depuis 2007 comme une espèce menacée au Yellowstone. En effet, la population de grizzlis, qui était estimée entre 136 et 312 individus en 1975, dépasse aujourd'hui le seuil des 500 individus. On compte par ailleurs plus de 600 ours noirs dans le parc.

Il y a environ 25 pumas dans le parc. Le carcajou est également très rare et on ignore

son effectif.

La population de wapitis est estimée à 30 000 dans le Yellowstone. Les troupeaux du nord ont considérablement diminué depuis la réintroduction du loup en 1995. Les troupeaux du sud passent l'hiver dans le National Elk Refuge qui se trouve juste au sud du Parc national de Grand Teton. Cette migration de mammifères est la plus importante des États-Unis, en dehors de l'Alaska.

Les activités économiques et les installations humaines perturbent la migration des pronghorns dans la région du Yellowstone. Leur population estimée est comprise entre 200 et 300 individus.

Sécurité

Votre sécurité n'est pas garantie. Les animaux sauvages sont dangereux et imprévisibles.

Observez les animaux à bonne distance ou en restant dans votre voiture. Il est interdit de vous approcher de plus de 100 mètres d'un ours, 25 mètres de tout autre animal ou à une distance qui risque de les déranger.

Ne donnez jamais à manger aux animaux, même pas aux oiseaux. Nourrir les animaux sauvages peut les rendre exigeants et agressifs. Ils deviennent alors dangereux pour l'homme et doivent parfois être abattus.

Petit rappel : Votre devoir est d'être vigilant et d'être en mesure d'arrêter votre véhicule car la vie sauvage est imprévisible !



Le parc entier de Yellowstone est le territoire de l'ours. Des personnes ont été gravement blessées, mutilées et tuées par des ours.

Ne vous approchez pas des carcasses et évitez de surprendre les ours, quel que soit l'endroit ou la situation.

Ne vous approchez pas des ours ! Observez-les de loin. 100 mètres est la distance minimum imposée par la loi. Les ours peuvent attaquer sans prévenir.

Randonnées

NB : Les animaux doivent être tenus en laisse. ils sont interdit sur les sentiers de randonnées.

Randonnées faciles

- **Pelican Creek Trail** 1,5 kilomètres :
- **Natural Bridge Trail** 5 kilomètres :
- **Storm Point Trail** 2 kilomètres :
- **Howard Eaton Trail** 11,3 kilomètres :
- **Cascade Lake Trail** 7,2 kilomètres : Durée 3 heures
- **Harlequin Lake** 1 kilomètre : Départ à 2,4 kilomètres à l'ouest de Madison Campground.
- **Two Ribbons Trail** 2 kilomètres :

- **Wraith Falls** 1 kilomètre :
- **Monument Geyser Basin** 3 kilomètres :
- **Geyser Hill Loop Trail** 3,3 kilomètres : Départ de Boardwalk devant Old Faithful Visitor Center

Randonnées moyennes

- **Elephant Back Mountain Trail** 5 kilomètres :
- **Pelican Valley Trail** 10 kilomètres :
- **Howard Eaton Trail** 5 à 19 kilomètres : Durée 2 à 8 heures
- **Grebe Lake Trail** 9,7 kilomètres : Durée 3 à 4 heures
- **Purple Mountain** 10 kilomètres : Départ à 1/4 mile au nord de Madison Junction.
- **Beaver Ponds Loop Trail** 8 kilomètres : Départ de Clematis Gulch.
- **Bunsen Peak Trail** 16 kilomètres : Départ de l'entrée Old Bunsen Peak Road.
- **Rescue Creek Trail** 12,9 à 25,7 kilomètres : Départ de Blacktail Trailhead on the Mammoth-Tower Road
- **Blacktail Deer Creek-Yellowstone River Trail** 21 kilomètres : Départ de Blacktail Trailhead on the Mammoth-Tower Road
- **Grizzly Lake** 6 kilomètres :
- **Solfatara Creek** 20 kilomètres :
- **Wolf Lake Cut-off Trail** 10 kilomètres :
- **Cygnets Lakes Trail** 14,4 kilomètres :
- **Observation Point Loop Trail** 1,8 kilomètres : Départ de Firehole River footbridge derrière Old Faithful Geyser
- **Mallard Lake Trail** 11 kilomètres : Départ de Old Faithful Lodge cabin area
- **Mystic Falls Trail** 4 kilomètres : Départ de derrière the Biscuit Basin boardwalk
- **Yellowstone Lake Overlook Trail** 3 kilomètres :
- **Shoshone Lake Trail (via DeLacy Creek)** 10 kilomètres :
- **Riddle Lake Trail** 8 kilomètres :

Randonnée difficile

- **Avalanche Peak Trail** 8 kilomètres :
- **Mary Mountain Trail** 33,6 kilomètres :
- **Observation Peak** 17,6 kilomètres : Bonne condition physique requise.
- **Seven Mile Hole Trail** 17,7 kilomètres : Durée 6 à 8 heures.
- **Washburn Trail/Washburn Spur Trail** 18,5 kilomètres : Départ de Dunraven Pass. Durée 6 à 8 heures
- **Osprey Falls Trail** 13 kilomètres : Départ à 8 kilomètres au sud de Mammoth on the Old Bunsen Peak Road Trail
- **Lava Creek Trail** 5,6 à 11,3 kilomètres : Départ de The bridge at Lava Creek picnic area on the Mammoth-Tower Road
- **Sepulcher Mountain Trail** 17,7 kilomètres : Départ de Clematis Gulch entre Liberty Cap et the stone house

- **Lost Lake Trail** 6,4 kilomètres : Départ de derrière Roosevelt Lodge
- **Garnet Hill and Hellroaring Trails** de 12 à 17 kilomètres :
- **Yellowstone River Picnic Area Trail** 5,9 kilomètres : Départ du Yellowstone Picnic Area
- **Mt. Washburn Trail** 9,6 kilomètres :
- **Lewis River Channel/Shoshone Lake Loop Trail** 11 à 18 kilomètres :

Information

Les distances s'entendent aller **ET** retour...

Une randonnée de 3 kilomètres peut être plus dur qu'une de 10 kilomètres !!! Ceci en raison d'un terrain accidenté et/ou d'un fort dénivelé. Ne vous fiez pas à la distance pour évaluer la difficulté d'une marche. Renseignez vous auprès des rangers, ils sont là pour vous. [Voir les bons plans de la randonnées.](#)

Hébergement

Possibilité d'hebergement dans le parc de Yellowstone. Sinon, dans une des villes proches des cinq entrées :

1. **Entrée nord** à partir de Gardiner (Montana) menant directement à Mammoth Hot Springs
2. **Entrée nord-est** à partir de Cooke City (Montana) menant à Tower Roosevelt
3. **Entrée est** à partir de Cody (Wyoming) menant au lac Yellowstone et à Fishing Bridge, Lake village et Bridge Bay
4. **Entrée sud** à partir du parc national du Grand Teton (Wyoming) menant au lac Yellowstone, à Grant Village et West Thumb
5. **Entrée ouest** à partir de West Yellowstone (Montana) menant à Madison.

Hotels

Yellowstone (toutes entrées) :

 Hotels.com

 Expedia.fr

 Oui.sncf




 ebookers




Yellowstone Entrée Est :    



Yellowstone Entrée Ouest :    



Yellowstone Entrée Nord :   

Yellowstone Entrée Sud :   

Campings

Votre Attention SVP

Animaux Sauvages : voir l'article sur le [Stockage de votre nourriture et animaux sauvages](#)

Il y a 12 campings au Yellowstone National Park :



Nom	Sites	Type	Services	Prix *	Réservation
Bridge Bay Campground	432	Tente & RV	Vidange	25	Oui
Possibilité de réserver des lodges					
Canyon Campground	273	Tente	Electricité Vidange Eau Douche	30	Oui
Possibilité de réserver des lodges. Douches payantes					
Fishing Bridge RV Park	340	RV	Electricité Vidange Eau Douche	47 à 75	Oui
Possibilité de réserver des lodges					
Grant Village	430	Tente	Electricité Vidange Eau Douche Laverie	30	Non
Possibilité de réserver des lodges. Douches payantes					
Indian Creek	70	Tente & RV	Aucun	15	Non
Lewis Lake	85	Tente	Aucun	15	Non
Madison	278	Tente	Vidange	25	Oui
Possibilité de réserver des lodges					
Mammoth	85	Tente & RV	Aucun	20	Non
Norris	111	Tente & RV	Aucun	20	Non
Pebble Creek	27	Tente & RV	Aucun	15	Non
Slough Creek	16	Tente & RV	Aucun	15	Non
Tower Fall	15	Tente & RV	Aucun	31	Non

* Prix en dollars

Information

Vous pouvez rechercher un camping dans la [liste des campings aux Usa](#).

Vidéos

Fond d'écran

Webcams

- Old Faithful L'heure de la prochaine éruption y est indiquée !
- Jackson Hole

Information

Pensez au **décalage horaire** pour les Webcams. Par exemple, quand il est 18 heures en France il est 10 heures à Salt Lake City. Toutes les Webcams sont live !

Météo Climat

Le climat est montagnard. Les températures et les précipitations varient sensiblement en fonction de l'altitude et du moment de la journée. Le secteur sud-ouest du parc reçoit davantage de pluie que la portion nord.

Les hivers sont froids (entre ?20 °C et ?5 °C en journée et inférieur à ?20 °C la nuit) et neigeux. Pendant cette saison, seule l'entrée nord près de Gardiner est ouverte aux véhicules.

Température actuelle

Températures moyennes (en degré)

	Janv	Fév	Mars	Avril	Mai	Juin	Juil	Aout	Sept	Oct	Nov	Dec
Max	-4	-2	2	6	11	17	22	22	17	9	1	-4
Min	-17	-17	-13	-8	-2	2	6	4		-4	-10	-15

Précipitation moyenne (en millilitre)

Janv	Fév	Mars	Avril	Mai	Juin	Juil	Aout	Sept	Oct	Nov	Dec
41,9	42,7	45,7	45,2	62,7	57,2	41,1	40,6	37,1	30	47	41,4

Lever et coucher du soleil Yellowstone National Park

Documents et cartes

- [Carte du Yellowstone National Park \(11 Mo\)](#)
- [Guide du Yellowstone National Park en Français](#)
- [Carte des distances dans Yellowstone](#)
- [Carte de Canyon Village](#)
- [Carte de Lake Bridge Bay et de Fishing Bridge](#)
- [Carte de Mammoth Hot Springs](#)
- [Carte de Norris Geyser Basin](#)
- [Carte de Old Faithfull](#)
- [Carte de Tower Roosevelt](#)
- [Carte de West Thumb et Grant Village](#)

Parcs proches

- [John D Rockefeller Jr Memorial Parkway](#) 58 miles (93 kilomètres)
- [Grand Teton National Park](#) 75 miles (120 kilomètres)
- [Little Bighorn Battlefield National Monument](#) 200 miles (320 kilomètres)
- [Craters Of The Moon National Monument and Preserve](#) 234 miles (374 kilomètres)
- [Flaming Gorge National Recreation Area](#) 251 miles (402 kilomètres)
- [Bighorn Canyon National Recreation Area](#) 257 miles (411 kilomètres)
- [Fossil Butte National Monument](#) 279 miles (446 kilomètres)

Liens

- [National Park Service](#)
- [Facebook](#)
- [Twitter](#)
- [Youtube](#)
- [Instagram](#)
- [Flickr](#)
- [Superbe 360 degrés du Yellowstone](#)
- [Liste des Geysers de Yellowstone \(Wikipedia anglais\)](#)

- (Fri, 12 Oct 2018 05:13:00 EST) : On October 15 the Fishing Bridge, where Yellowstone's East Entrance Road crosses the Yellowstone River, will close to all traffic for the rest of the 2018 season. <https://www.nps.gov/yell/learn/news/10122018.htm>

- (Thu, 11 Oct 2018 08:01:00 EST) : Uncle Tomâ€™s Point, Uncle Tomâ€™s Trail, and most of the South Rim TrailÂ are now open as the Canyon Overlooks and Trails Restoration Project moves to the Brink of Upper Falls in Yellowstone National Park.
<https://www.nps.gov/yell/learn/news/10112018.htm>



Visiter Yellowstone National Park