



## Zion National Park

Une des caractéristiques de Zion National Park est Zion Canyon, qui fait 24 kilomètres de long et jusqu'à 800 mètres de profondeur.

Le parc s'étend sur 593 Km<sup>2</sup> et culmine à 2 660 mètres d'altitude à Horse Ranch Mountain.

Situé à la jonction du plateau du Colorado, du Grand Bassin et du désert de Mojave, la géographie unique du parc permet une diversité botanique et animale particulière.

De nombreuses espèces de plantes ainsi que 289 espèces d'oiseaux, 75 espèces de mammifères (dont 19 espèces de chauve-souris), et 32 espèces de reptiles habitent les quatre zones de vie du parc : désert, rivage, bois et forêts de conifères.

Zion National Park comprend des montagnes, des canyons, des buttes, des mesas, des monolithes, des rivières, et des arches naturelles.

## En bref

**Localisation** : Sud ouest de l'Utah

**Ville la plus proche** : Springdale

**Superficie** : 593 km<sup>2</sup>

**Altitude moyenne** : 1800 mètres

**Type** : National Park

**Particularités** : Le nom de "Zion" qui signifie refuge, a été donné au canyon par les pionniers Mormons. La fonction du parc est de préserver une falaise spectaculaire ainsi que la plus grande arche rocheuse du monde, la Kolob Arch qui mesure 94 m de largeur.

**Contact** : Zion National Park SR 9 Springdale, UT 84767-1099 Tel : (435) 772-3256

**Lien officiel** : <http://www.nps.gov/zion/index.htm>

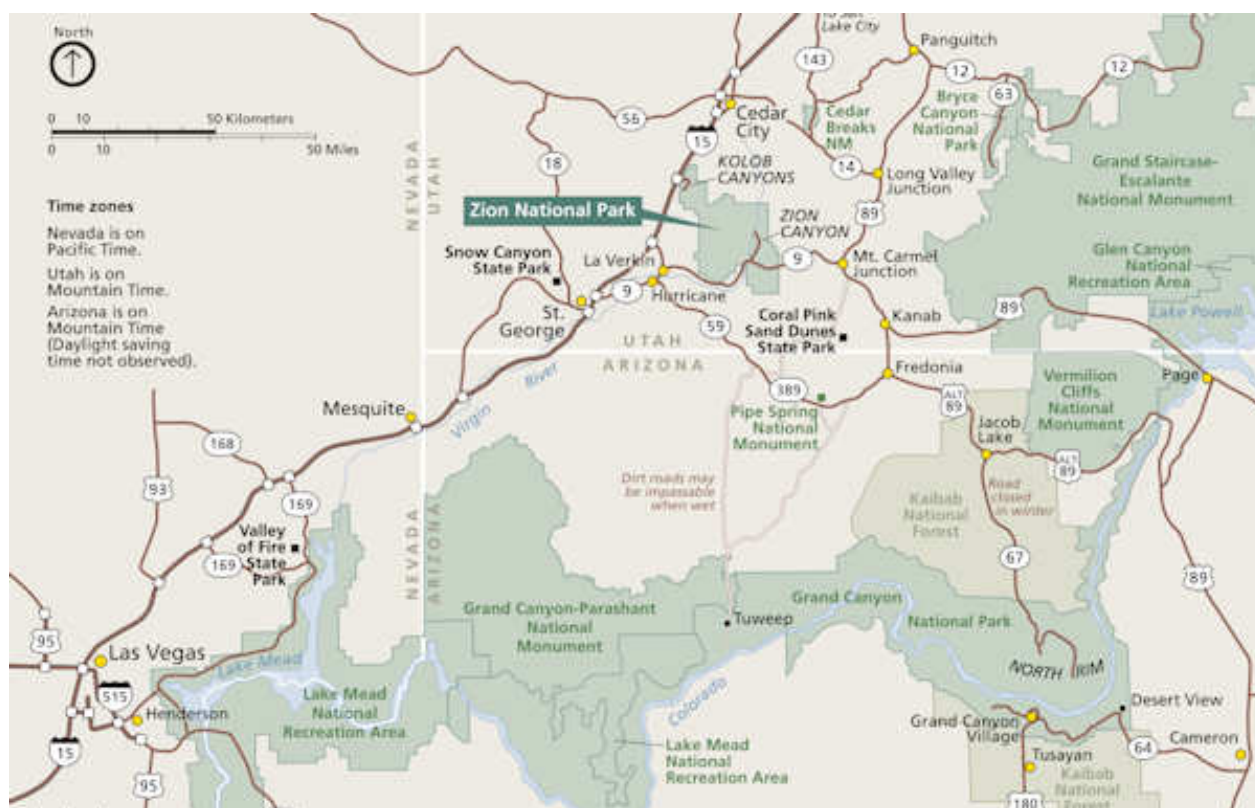
## Accès

Zion National Park est situé près de Springdale, à l'ouest de l'Utah sur la State Route 9.

La route panoramique dans Zion Canyon, la Zion Canyon Scenic Drive, fait 9,7 kilomètres et se termine au Temple de Sinawava ("Sinawava" se réfère au Dieu Coyote, Dieu des Indiens paiute).

- **De page** prendre l'us 89 en direction de l'ouest. Quelques kilomètres après Mosqui Cave prendre l'us 9 en direction de l'ouest. Environ 1h50 de route.
- **De Las Vegas** prendre l'us 93 en direction du nord puis sortie 16 pour rejoindre

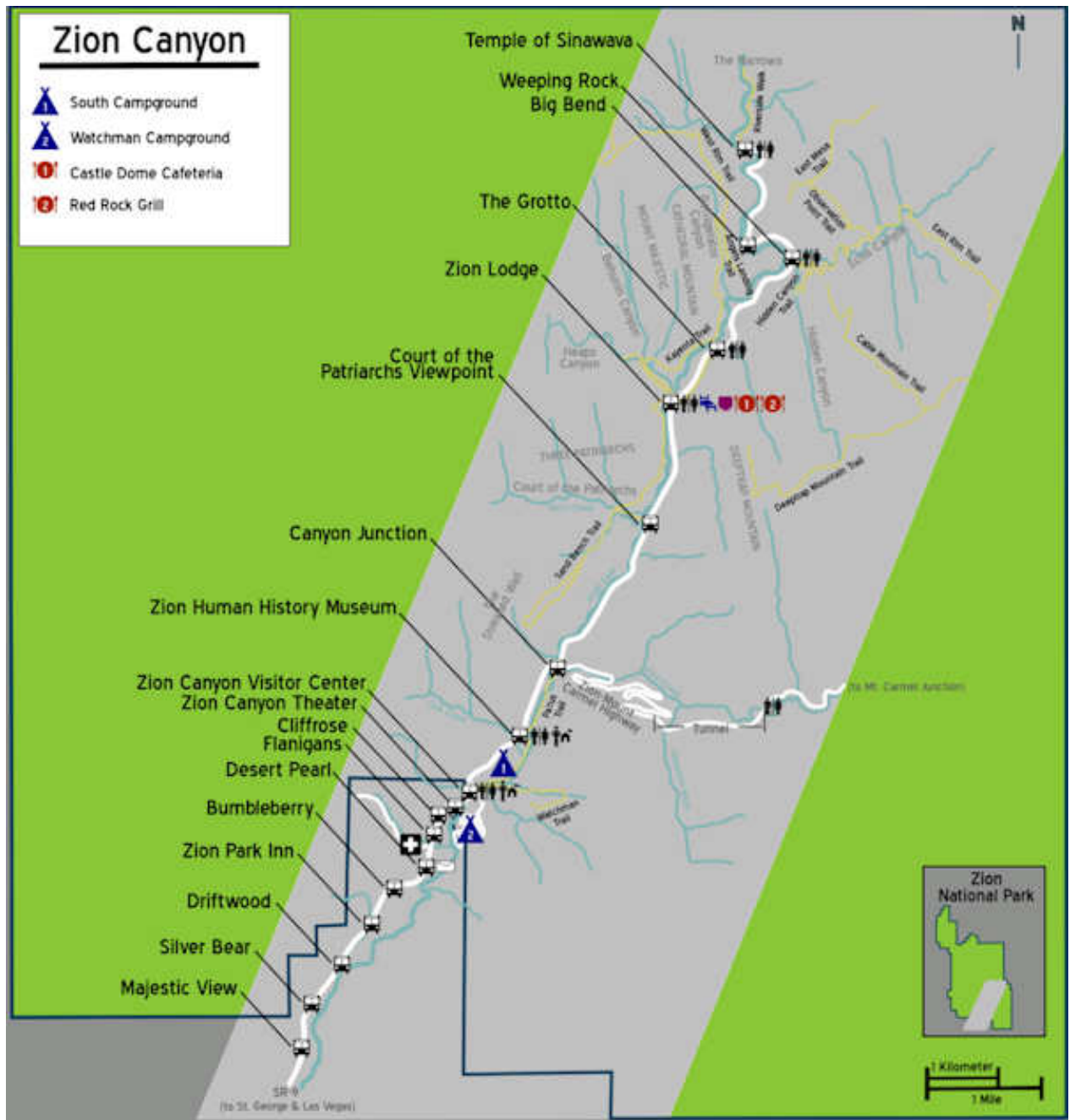
l'interstate 15 en direction du nord. Prendre la sortie 16 l'us 9 en direction de l'est. Environ 2h30 de route.



Zion Canyon Visitor Center, Zion Musée Histoire Humaine, Kolob Canyons Visitor Center, Zion Lodge, Watchman Campground et South Campground ainsi que les navettes gratuites sont accessibles aux fauteuils roulants.

## Navettes gratuites

Afin de réduire la pollution, la Zion Canyon Scenic Drive est desservie par une navette gratuite (horaires dans la [section cartes](#)) à partir de début avril jusqu'à fin octobre.



La navette dessert les 18 arrêts suivants :

1. Majestic View
2. Silver Bear
3. Driftwood
4. Zion Park Inn
5. Blumbleberry
6. Desert Pearl
7. Flanigans
8. Cliffrose
9. Zion Canyon Theater

10. Zion Canyon visitor center
11. Zion Human History Museum
12. Canyon Junction
13. Court of the Patriarch Viewpoint
14. Zion Lodge
15. The Grotto
16. Big Bend
17. Weeping Rock
18. Temple or the Sinawana

## Prix d'entrée

Le prix d'entrée est fixé à 25 dollars par véhicule et à 12 dollars par piéton cycliste ou moto.

## Information

Le ticket d'entrée est valable 7 jours pour le véhicule (que vous soyez seul ou 5). Vous pouvez aussi vous procurer le [\*\*Pass America the beautiful\*\*](#).

## Temps de visite

Comptez une demi journée pour visiter Zion National Park. Plus bien sûr si vous faites de la randonnée. La durée en navette pour aller du visitor center jusqu'au terminus (sans descendre en route) : 45mn (= 1h30 aller et retour)

## Information

Votre premier arrêt devrait être le visitor center du parc. C'est là que se trouvent toutes les informations relatives au parc. Vous y trouverez des brochures avec la carte du parc. Les rangers sont là pour vous. N'hésitez pas à leur poser des questions. Vous trouverez aussi souvent une petite librairie, quelquefois des expos et des films projetés.

## Visites, points de vue

Le Zion Human History Museum est sur la route principale. Fermé Novembre à Février. Il comprend des expositions sur l'activité humaine dans le parc et un film présenté

toutes les demi-heures.

4 routes traverses Zion National Park : Zion Mount Carmel Highway, Kolob Terrace Road, Kolob Canyons Road et la Zion Canyon Scenic Drive. Cette dernière est la route panoramique du parc.

- **Zion Mount Carmel Highway** est une route de 16 kilomètres qui relie les entrées est et sud. La route dispose d'un tunnel de 1711 mètres.
- **Kolob Terrace Road**. Pour arriver à cette belle région éloignée, tournez à gauche à Virgin. Suivez la Kolob Terrace Road pendant 34 kilomètres jusqu'à la limite du parc à Lava Point.

## Zion Canyon

La Zion Canyon Scenic Drive fait 9,7 kilomètres et se termine au Temple de Sinawava . C'est la route panoramique du parc et c'est sans conteste la route la plus fréquentée. La Zion Canyon Scenic Drive est desservie par une navette gratuite (horaires dans la [section cartes](#)) à partir de début avril jusqu'à fin octobre.

### Canyon Junction



Canyon Junction est comme sont nom l'indique la juction de Zion Mount Carmel Highway et de la Zion Canyon Scenic Drive.

### Court of the Patriarch



Court of the Patriarch est un ensemble de falaises de grès. Chaque falaise est nommée par des figures bibliques Abraham, Isaac et Jacob.

### **Angels Landing**



Angels Landing (littéralement la Piste des Anges) est un des sommets de Zion.

[Lire l'article](#)

### **Weeping Rock**



Weeping Rock esu un court sentier de 800 mètres.

A la fin de la piste la vue à partir de l'alcôve dans Zion Canyon est vraiment magnifique.

### **Temple of Sinawava**




Temple of Sinawava n'est pas un pic, c'est un ensemble de falaises à l'extrémité nord de Zion.

## Kolob Canyons

Située dans le coin nord-ouest du parc, Kolob Canyons est une zone moins fréquentée qui contient de beaux canyons de roches rouges. Un visitor center se trouve à l'entrée de Kolob Canyons, juste à côté de l'Interstate 15.

La section Kolob Canyons de Zion National Park est situé à la sortie 40 sur l'Interstate 15, à 40 miles au nord de Zion Canyon et 17 miles au sud de Cedar City. Une route panoramique de 8 kilomètres le long de la route Kolob Canyons permet aux visiteurs de visualiser les canyons pourpres et avoir accès à divers sentiers et belvédères.

### Kolob Canyons Viewpoint




Vue sur de superbes falaises rouges.



## **Kolob Terrace Road**

La Kolob Terrace Road est au milieu de Zion entre Zion Canyon et Kolob Canyons au niveau de la petite ville de Virgin. La Kolob Terrace Road propose une route panoramique de 34 kilomètres.

### **Lava Point Overlook**



Une route non pavée vous mènera à Lava Point Overlook. La route peut être impraticable si il a plu.

### **Kolob Reservoir**



Kolob Reservoir est comme sont nom l'indique la junction de Zion Mount Carmel Highway et de la Zion Canyon Scenic Drive.

## **Randonnées**

### **Randonnées faciles**

- **Pa'rus Trail** 5,6 kilomètres : Dans Zion Canyon : Route pavée. Durée 1 heure et demi. C'est le seul sentier dans le parc qui accepte les animaux ou les vélos.
- **Court of the Patriarch** 100 mètres : Ce très court sentier mène à une vue sur Three Patriarchs et Sentinel.
- **Weeping Rock** 0,8 kilomètres : Dans Zion Canyon : Durée 1/2 heure.
- **Lower et Upper Emerald Pools** 1,9 kilomètres : Dans Zion Canyon : Durée 1 heure.
- **Canyon Overlook** 1,6 kilomètres : Dans Zion Canyon : Durée 1 heure.
- **Timber Creek** 1,6 kilomètres : Dans Kolob Canyons : Durée 1/2 heure. Départ de la zone de pique-nique de Kolob Canyons (à la fin de Kolob Canyons Road), ce sentier facile suit l'arête supérieure de la petite crête qui offre des vues sur Timber Creek, Kolob Terrace et Pine Valley Montagnes.
- **Riverside Walk** 3,5 kilomètres : Dans Zion Canyon : Durée 1 heure et demi. Point de départ au Temple of Sinawava à la fin de Zion Canyon. Mène à The Narrows (voir plus bas randonnées difficiles)

## Randonnées moyennes

- **Watchman** 3,3 kilomètres : Dans Zion Canyon : Durée 2 heures. Point de départ près du Visitor Center. En été il est recommandé de faire cette randonnée en début ou en fin de journée à cause de la chaleur.
- **Taylor Creek** 8,6 kilomètres : Dans Kolob Canyons : Durée 4 heures. Point de départ sur la route Kolob Canyons, à 2 miles à l'est du Visitor Center. Ce trek suit le Middle Fork de Taylor Creek.

## Randonnée difficiles

- **Angels Landing** 8,6 kilomètres : Dans Zion Canyon : Durée 4 à 6 heures. Ce sentier spectaculaire se termine à un magnifique belvédère de Zion Canyon et de la rivière Virgin. Pour ceux en bonne condition physique et qui n'ont pas peur des hauteurs, cette randonnée est un must.
- **Hidden Canyon** 3,9 kilomètres : Le sentier monte une falaise abrupte qui offre des vues incroyables de Weeping Rock, Big Bend, Angels Landing et la vallée. Réservé à ceux qui ont une bonne condition physique.
- **Kolob Arch** 22 kilomètres : Dans Kolob Canyons : Durée 8 heures minimum. Départ à Lee Pass. Située au fond de de Kolob Canyons et cachée dans un petit canyon de côté, se trouve Kolob Arch, perché sur la paroi du canyon avec une courbe majestueuse comme l'aile d'un condor géant.

- **Observation Point** 12,9 kilomètres : Dans Zion Canyon : Point de départ à l'arrêt de la navette Weeping Rock.

- 

**The Narrows** 15,1 kilomètres : Dans Zion Canyon : Point de départ au Temple of Sinawava à la fin de Zion Canyon. The Narrows est une randonnée très populaire. Ce trek est une des destinations les plus étonnantes du parc . Vous traverserez un étroit canyon avec de grandes parois de grès. Vous devrez vous mouiller les pieds dans la rivière Virgin car il n'y a pas de piste. Renseignez vous au visitor center avant de partir pour The Narrows.

- 

**West Rim Trail** 26 kilomètres : Dans Zion Canyon : Une journée minimum.

## Information

Les distances s'entendent aller **ET** retour...

Une randonnée de 3 kilomètres peut être plus dur qu'une de 10 kilomètres !!! Ceci en raison d'un terrain accidenté et/ou d'un fort dénivelé. Ne vous fiez pas à la distance pour évaluer la difficulté d'une marche. Renseignez vous auprès des rangers, ils sont là pour vous. [Voir les bons plans de la randonnées.](#)

## Hébergement

Le logement dans le parc est disponible à [Zion Lodge](#), situé à mi-chemin dans Zion Canyon. Zion Lodge est ouvert toute l'année et dispose d'unités de motel et cabines, ainsi que d'un restaurant, un café et une boutique de cadeaux, mais les chambres se remplissent rapidement.

Sinon, la petite ville de Springdale est idéalement située à 2 minutes du parc. Elle offre de nombreux hébergements.

## Hotels

Springdale :

 Hotels.com

 Expedia.fr

 trivago

 Oui

 ebookers

## Campings

Il y a 3 campings à Zion National Park. Watchman Campground et South Campground sont à Zion Canyon près de l'entrée sud à Springdale. Cette partie du parc est désert. Il y a peu d'arbres donc quasiment pas d'ombre. Le Lava Point Campground est à environ 1 heure de route de Zion Canyon sur la Kolob Terrace Road. Il n'y a pas de terrains de camping à Kolob Canyons.

- **Watchman Campground** contient 176 emplacements dont 2 accessibles aux fauteils roulants. Possibilité de réserver six mois à l'avance sur le site [recreation.gov](https://www.recreation.gov). Sinon, premier arrivé, premier servi. 3 dollars par personne et par nuit.
- **Lava Point Campground** : Six campings primitifs disponibles du premier arrivé, premier servi. Pas d'eau mais gratuit. A 1h20 de l'entrée du parc.
- **South Campground** contient 127 emplacements dont 3 accessibles aux fauteils roulants. 16 dollars par nuit.

## Information

Vous pouvez aussi utiliser notre [comparateur de location d'hôtel Usa](#) ou bien rechercher un camping dans la [liste des campings aux Usa](#).

## Vidéos

## Fond d'écran

## Ecran de veille

### Météo Climat

Au printemps, la météo à Zion est imprévisible, avec des orages, et des jours de pluie fréquents et occasionnellement des journées chaudes et ensoleillées. En automne les jours sont généralement clairs et doux et les nuits sont souvent fraîches.

Les jours d'été sont chauds (35 à 43 degrés), et les températures nocturnes sont généralement douces (18 à 21 degrés). Les après-midi, les orages sont fréquents à partir de mi-juillet jusqu'à la mi-septembre.

### Température actuelle

#### Températures moyennes (en degré)

	Janv	Fév	Mars	Avril	Mai	Juin	Juil	Aout	Sept	Oct	Nov	Dec
<b>Max</b>	7	8	13	17	23	28	32	30	28	19	12	6
<b>Min</b>	-6	-4	-2	1	6	11	14	14	9	3	-2	-6

#### Précipitation moyenne (en millilitre)

Janv	Fév	Mars	Avril	Mai	Juin	Juil	Aout	Sept	Oct	Nov	Dec
50,5	58,4	51,8	28,4	19	14	31,8	43,4	31,2	44,7	34,5	42,4

### Lever et coucher du soleil Zion National Park

### Documents et cartes

- [Carte de Zion National Park](#)
- [Carte de Zion Canyon](#)
- [Guide de Zion National Park en Français](#)
- [Horaires des navettes de Zion National Park](#)

### Parcs proches

- [Cedar Breaks National Monument](#) (93 kilomètres)
- [Bryce Canyon National Park](#) (117 kilomètres)
- [Vermilion Cliffs National Monument Paria Canyon Coyote Buttes The Wave](#) (126 kilomètres)
- [Kodachrome Basin State Park](#) (144 kilomètres)
- [Glen Canyon National Recreation Area et Lake Powell](#) (166 kilomètres)
- [Antelope Canyon Navajo Tribal Park](#) (181 kilomètres)

- [Capitol Reef National Park](#) (278 kilomètres)
- [Monument Valley Navajo Tribal Park](#) (373 kilomètres)

## Liens

- [National Park Service](#)
- [Facebook](#)
- [Twitter](#)
- [Youtube](#)
- [Flickr](#)
- [Instagram](#)

- (Fri, 22 Dec 2017 04:27:00 EST) : Construction Projects, Traffic Delays, and Parking Constraints Await Holiday Visitors Coming to Zion.  
[https://www.nps.gov/zion/learn/news/xmas\\_2017.htm](https://www.nps.gov/zion/learn/news/xmas_2017.htm)
- (Fri, 17 Nov 2017 03:59:00 EST) : Each artist conducts two public presentations on their work and residency experience. [https://www.nps.gov/zion/learn/news/air\\_2018.htm](https://www.nps.gov/zion/learn/news/air_2018.htm)
- (Tue, 31 Oct 2017 03:42:00 EST) : The FONSI records the decision of the National Park Service, to partner with the Utah Division of Wildlife Resources, to manage the Zion desert bighorn sheep population.  
[https://www.nps.gov/zion/learn/news/fonsi\\_11\\_1\\_17.htm](https://www.nps.gov/zion/learn/news/fonsi_11_1_17.htm)
- (Wed, 25 Oct 2017 05:45:00 EST) : The National Park Service is considering increases to fees at highly visited national parks during peak visitor seasons.  
[https://www.nps.gov/zion/learn/news/feeincrease\\_10\\_25\\_17.htm](https://www.nps.gov/zion/learn/news/feeincrease_10_25_17.htm)
- (Tue, 05 Sep 2017 11:03:00 EST) : Close Times at the Park Museum, Visitor Center, Ranger Led Programs, and Tunnel Operations Hours Change, beginning September 5, 2017 [https://www.nps.gov/zion/learn/news/zionfallhours\\_9\\_5\\_17.htm](https://www.nps.gov/zion/learn/news/zionfallhours_9_5_17.htm)



## Zion National Park